

# СЛУЖБЕНИ ГЛАСНИК

ОПШТИНЕ ГОРЊИ МИЛАНОВАЦ

ГОДИНА Х ХІІІ      БРОЈ 8      16. АПРИЛ 2014. ГОДИНЕ

Цена овог броја је 50 динара  
Годишња претплата је 1.000 динара

## АКТА СКУПШТИНЕ ОПШТИНЕ

465.

На основу члана 32. тачка 6. Закона о локалној самоуправи ("Сл. гласник РС", број 129/07), члана 12. Закона о младима ("Службени гласник РС", број 50/2011) и члана 42. став 1. тачка 7. Статута општине Горњи Милановац ("Сл. гласник општине Г. Милановац", број 16/2013 – пречишћен текст), Скупштина општине Горњи Милановац, на седници одржаној 11. априла 2014. године, донела је

### ЗАКЉУЧАК

I УСВАЈА СЕ Локални акциони план за младе Општине Горњи Милановац за период 2014-2018. година.

II Овај Закључак објавити у „Службеном гласнику општине Горњи Милановац.“

Број: 2-06-25/2014

СКУПШТИНА ОПШТИНЕ ГОРЊИ МИЛАНОВАЦ

ПРЕДСЕДНИК  
СКУПШТИНЕ ОПШТИНЕ  
Јадранка Достанић, с.р.



ЛОКАЛНИ АКЦИОНИ ПЛАН ЗА МЛАДЕ  
2014.-2018.

ГОРЊИ МИЛАНОВАЦ  
март 2014.године.

**УВОДНА РЕЧ ПРЕДСЕДНИКА ОПШТИНЕ**

Општина Горњи Милановац има опредељење да свој развој у свим областима живота води плански и организовано, кроз процес који је заснован на реалном сагледавању стања и потреба, али и могућности које имамо да се на идентификоване потребе одговори.

У том правцу је усмерен и Локални акциони план за младе. Овај стратешки документ има за циљ да помогне у решавању основних потреба и положаја младих у нашој општини. Он је израз принципа солидарности, једнаких могућности, доказ спремности и воље наше локалне самоуправе да се пружи подршка младима.

Уверен сам да ће Локални акциони план служити да се кроз партнерски однос свих релевантних чинилаца заједнички оствари бољи положај младих у друштву и створе услови за квалитетнију будућност.

У име Општине Горњи Милановац захваљујем се свим младим људима који својим трудом и радом, личним примером, промовишу позитивне вредности који Горњи Милановац чине посебним и свим актерима који су учествовали у креирању и изради Локалног акционог плана за младе у општини Горњи Милановац.

ПРЕДСЕДНИК ОПШТИНЕ  
Миличав Мирковић, с.р.

**САДРЖАЈ****Одељак 1**

- 1.1 Увод
- 1.2 Канцеларија за младе општине Горњи Милановац
- 1.3 Савет за младе

**Одељак 2****Принципи и вредности****Одељак 3****Контекст ( Горњи Милановац – карактеристике и ресурси)**

- 3.1 Географски подаци
- 3.2 Демографски подаци
- 3.3 Анализа кључних актера
- 3.4. SWOT анализа
- 3.5 Истраживање положаја младих и резултати истраживања о потребама младих

**Одељак 4****Активности за реализацију ЛАП-а**

- 4.1. Процес израде ЛАП-а за младе
- 4.2. Локални акциони план за младе

**Одељак 5****Повезаност другим стратешким документима**

- 5.1 Усклађеност са Националном стратегијом за младе

**Одељак 6****Механизми спровођења акционог плана за младе**

- 6.1. Управљање у процесу спровођења Акционог плана за младе
- 6.2. Праћење и евалуација

**Одељак 1**

## Одељак 1

## 1.1. УВОД

Израда Локалног акционог плана за младе у Горњем Милановцу представља подршку за системско решавање проблема младих у граду и препознавање ове популације као ресурса, којој треба помоћи и оснажити је да самостално, а уз подршку старијих, узме активније учешће у друштву и заједнички ради на решавању проблема и суочи се са изазовима живота у наредном периоду.

Бројне генерације младих у Србији у претходном периоду су одрастале у окружењу насиља, оружаних сукоба, санкција, бомбардовања и друштвених преврата. Одрастали су у изолацији, без одговарајуће друштвене бриге, преплављени сликама насиља у медијима, затечени у сиромаштву које нису проузроковали. Након свих ових догађања наступио је период транзиције, период брзих економских и друштвених промена. Сада се очекује од њих да прођу кроз транзициони период, а да у блиској будућности поведу друштво напред.

Последње две деценије, због свеобухватног стања у земљи и напора већине становништва да осигура елементарну егзистенцију, друштво је, на свим нивоима оставило генерације младих да се саме боре за своје боље сутра.

Важно је да решавање проблема младих буде подстакнуто кроз системска решења, активније учешће младих у друштвеном животу, кроз њихову међусобну сарадњу и учествовање у доношењу одлука које се њих тичу.

Младе видимо као велики ресурс развоја друштва у будућности, посебно у време брзих економских и друштвених промена. Младима треба пружити подршку и мотивисати их, да се у сарадњи са старијима, заједнички боре за бољи положај у друштву и стварање срећнијег окружења на добробит своје и свих будућих генерација.

Младима је неопходна подршка, јер није реч само о њиховом бољем животу, већ и о будућности земље. Системска, организована и стална подршка младима значи квалитетну будућност Горњег Милановца, његов даљи економски развој, повећање natalитета и стварање услова за бољи живот младих.

Положај младих у Републици Србији, њихова улога и значај дефинисани су Националном стратегијом за младе која представља први корак ка системском решавању положаја младих и један од приоритета Владе Републике Србије и Министарства омладине и спорта.

У циљу побољшања положаја младих у друштву и решавања проблема младих са којима се сусрећу у разним областима, а у складу са Националном стратегијом за младе, локална управа у Горњем Милановцу доноси Локални акциони план за младе за период 2014-2018. године.

Овим документом се Национална стратегија за младе прилагођава локалним условима, потребама и ресурсима, и даје се план активности како би се постојећи проблеми младих решили.

Локални акциони план за младе општине Горњи Милановац посебну пажњу усмерава на следеће области:

- спорт и рекреација младих
- формално и неформално образовање младих
- екологија и одрживи развој
- слободно време и култура
- безбедност младих и млади у конфликту са законом
- запошљавање младих
- заштита социјалних категорија младих
- здравље младих
- промоција новог система вредности и информисање младих
- активизам и волонтеризам младих
- мобилност младих
- учешће младих у доношењу одлука.

Млади, по Националној стратегији за младе представљају популацију старости 15-30 година.

Током периода израде Локалног акционог плана за младе извршено је истраживање потреба младих у Горњем Милановцу, истражени постојећи ресурси и дати предлози за решавање проблема младих у складу са локалним ресурсима и могућностима. Циљ израде овог документа је унапредити услове за живот младих у Горњем Милановцу, кроз

системску подршку и партнерски однос свих релевантних чинилаца у сврху оснаживања, развоја и унапређења живота младих у нашем граду.

РЕПУБЛИКА СРБИЈА  
ОПШТИНА ГОРЊИ МИЛАНОВАЦ  
ПРЕДСЕДНИК ОПШТИНЕ  
Број: 1-020-62/2013  
24.06.2013. године  
ГОРЊИ МИЛАНОВАЦ

На основу члана 44. Закона о локалној самоуправи („Службени гласник РС“, број 129/07) и члана 58. став 1. тачка 22 и 24 Статута општине Горњи Милановац („Службени гласник општине Горњи Милановац“, број 20/08, 3/11 и 29/12), доносим

## РЕШЕЊЕ

**I** ОБРАЗУЈЕ СЕ радна група за израду нацрта Локалног акционог плана за младе Општине Горњи Милановац за период 2013 – 2017. године у следећем саставу:

1. Љиљана Тешић, начелник Одељења за друштвене делатности Општинске управе општине Горњи Милановац, за председника
2. Кристина Милошевић, члан Општинског већа Општине Горњи Милановац, за члана
3. Марко Целетовић, радник Одељења за друштвене делатности Општинске управе општине Горњи Милановац, за члана
4. Драган Недељковић, радник Одељења за скупштинске послове Општинске управе општине Горњи Милановац, за члана
5. Представник Ђачког парламента Горњег Милановца, за члана
6. Снежана Станковић, радник Центра за социјални рад Горњи Милановац, за члана
7. Весна Ацовић, председник Управног одбора Црвеног крста Горњи Милановац, за члана
8. Милица Нешковић Лукић, руководиоца Волонтерског центра Горњи Милановац, за члана.

**II** Задатак Радне групе је да припреми и изради текст нацрта Локалног акционог плана за младе Општине Горњи Милановац за период 2013 – 2017. године и исти достави Општинском већу Општине Горњи Милановац.

**III** Овлашћује се Председник Радне групе да, уколико за то постоји потреба, може формирати и подгрупе за поједине уже области.

Чланови подгрупе могу бити и лица која нису именована овим Решењем.

Формирање подгрупе и именовање чланова који нису обухваћени тачком I овог Решења Председник Радне групе може извршити само уз претходну сагласност Председника општине.

**IV** Овлашћује се Председник Радне групе, да за потребе рада Радне групе, може захтевати стручну и сваку другу помоћ на изради нацрта Локалног акционог плана за младе Општине Горњи Милановац за период 2013 – 2017. године од свих општинских установа, јавних предузећа и Општинске управе општине Горњи Милановац.

**V** Рок за извршење задатка из тачке II овог Решења је 1. октобар 2013. године.

**VI** Ово Решење објавити у „Службеном гласнику општине Горњи Милановац“.

ПРЕДСЕДНИК ОПШТИНЕ  
Милисав Мирковић, с.р.

Значајан допринос у изради Локалног акционог плана за младе дао је колектив Економско трговачке школе „Књаз Милош“ Горњи Милановац – Педагошка служба школе.

## 1.2. КАНЦЕЛАРИЈА ЗА МЛАДЕ

Младима као посебној друштвеној категорији треба пружити пуну подршку у личном и социјалном развоју. Испитивањем проблема и потреба младих у сврху израде Локалног акционог плана за младе, организованог почетком 2013. године у Горњем Милановцу, показало је да не, не постоје програми за младе који би окупили и понудили младима квалитетан и организован начин за испољавање личних, социјалних и креативних потреба. Коментар је и да постојеће омладинске организације нису довољно умрежене, нити међусобно интегрисане, између себе, и са осталим градским институцијама, што, између осталог, има за последицу слабе резултате на решавању проблема младих.

Усвајање Локалног акционог плана за младе и отварање Канцеларије за младе у Горњем Милановцу представља покушај да млади буду препознати као посебна друштвена група и постану носиоци промена и активни чиниоци развоја друштва.

Главни задатак Канцеларије за младе је да допринесе развијању сарадње младих и стварању услова за учешће у доношењу одлука кроз одржив институционални оквир и заједнички, у сарадњи са младима, да ради на решавању даљих проблема ове популације. Канцеларија за младе треба да допринесе успостављању квалитетне и равномерне распрострањености програма који имају за циљ активније учешће младих у друштву, да пружи логистичку помоћ за спровођење активности омладинских организација и група, информиса о догађајима у граду, побољша здравље младих кроз кампање и едукације, учествује у међународним омладинским програмима, да развија еколошку свест, смањи незапосленост код младих, унапређује социјални статус младих из социјално угрожених и маргинализованих категорија, ради на квалитетнијем трошењу слободног времена младих, припрема и реализује међународне волонтерске радне кампова и др.

Канцеларија за младе формирана је у оквиру Општинске управе општине Горњи Милановац - Одељења за друштвене делатности. Израдом и усвајањем Локалног акционог плана за младе се изражава воља да се ради на решавању проблема младих кроз системска решења.

Канцеларија за младе ће своје активности реализовати у сарадњи са свим партнерима на локалном нивоу (локална самоуправа, установе, школе, вртићи, институције, привреда, удружења, невладине организације, медији, појединци и друго).

### 1.3. САВЕТ ЗА МЛАДЕ

Општинско веће општине Горњи Милановац, решењем број: 3-06-949/2012 од 3.09.2012. године образовало је Савет за младе. Задатак Савета је да:

- иницира и учествује у изради локалне омладинске политике у области образовања, здравства, запошљавања, социјалне заштите, информисања, културе, спорта, коришћења слободног времена, активног учешћа у доношењу одлука, обезбеђивања једнаких шанси, равноправности полова, спречавања насиља и криминалитета, остваривања законом загарантованих права, одрживог развоја и животне средине и другим областима од значаја за младе;
- учествује у изради посебних локалних акционих планова и програма у сагласности са Националном стратегијом за младе;
- прати остваривање акционих планова и програма за младе и локалне омладинске политике;
- доноси закључке и даје мишљења о питањима из своје надлежности и о њима обавештава органе општине;
- даје мишљење на предлоге прописа и одлука које доноси Скупштина општине Горњи Милановац у областима значајним за младе;
- усваја годишње и периодичне извештаје о остваривању локалне омладинске политике и локалних акционих планова и програма за младе и подноси их Скупштини општине, председнику општине и Општинском већу;
- иницира припрему пројеката или учешће у програмима или пројектима за младе, у циљу унапређења положаја младих и обезбеђења остваривања њихових права која су у надлежности општине;
- координира и подстиче сарадњу између општине и омладинских организација и удружења и пружа помоћ у реализацији њихових активности;
- координира и подстиче остваривање међуопштинске сарадње која се односи на омладину и о томе обавештава органе општине.

### Одељак 2

#### ПРИНЦИПИ И ВРЕДНОСТИ

Локални акциони план за општину Горњи Милановац, у току свог рад и креирању мера за побољшање статуса младих, користиће принципе на којима се рађа национална стратегија за младе, јер произилазе из вредносног система чији су основ Устав Републике Србије, Универзална декларација о људским правима, Конвенција УН о правима детета са Протоколима, Конвенција Савета Европе о људским правима и основним слободама и Међународни пакет о грађанским и политичким правима.

Принципи локалног плана акција су:

- **Поштовање људских права** – Обезбеђује се да сви млади имају иста права без обзира на пол, расу и националну припадност, религијско и политичко опредељење, сексуалну оријентацију, социјални статус, као и функционалне сметње /инвалидитет. Обезбеђују се равноправне могућности за развој младих засноване на једнаким правима, а у складу са потребама, властитим изборима и способностима.

- **Равноправност** – Омогућава се да сви млади имају право на једнаке шансе, на информисање, на лични развој доживотно учење, запошљавање у складу са разноврсним сопственим карактеристикама, изборима и

способностима. Обезбеђује се поштовање родне равноправности, недискриминације, слободе, достојанства, безбедности, личног и друштвеног развоја младих.

- **Одговорност** – Подстиче се и развија одговорност оних који раде са младима, као и одговорност младих у складу са њиховим могућностима.

- **Доступност** – Препознају се и уважавају капацитети младих као важног друштвеног ресурса и исказује се поверење и подршка њиховим потенцијалима: млади знају, могу, умеју. Омогућава се и обезбеђује доступност свих ресурса младима Млади у Србији. Обезбеђују се услови за очување здравља младих и квалитетно спровођење слободног времена. Афирмише се и стимулише постепено увођење и развијање инклузивног образовања на свим нивоима.

- **Солидарност** – Развија се интергенерацијска солидарност и улога младих у изградњи демократског грађанства. Подстичу се сви облици вршњачке солидарности, подстиче се култура ненасиља и толеранције међу младима.

- **Сарадња** – Подржава се и обезбеђује слободна удруживања и сарадња са вршњацима и подстиче интергенерацијска сарадња, на локалном, националним и међународном нивоу.

- **Активно учешће младих** – Обезбеђују се права, подршка, средства, простор и могућност како би млади учествовали у процесу доношења одлука, као и у активностима које доприносе изградњи бољег друштва.

- **Интеркултурализам** – Омогућава се поштовање различитости у свим областима људског живота, толеранција, као и афирмација уметничких и креативних приступа усмерених на неговање и развијање интеркултурног дијалога међу младима.

- **Целоживотно учење** – Промовише се цоложивотно учење у којем се афирмишу знање и вредности и омогућава стицање компетенција. Обезбеђује се повезивање формалних и немормалних облика образовања и развијање и успостављање стандарда у образовању.

- **Заснованост** – Обезбеђује се да сви стратешки концепти, принципи и активности који се односе на младе буду засновани на утемељљним и релевантним подацима и резултатима истраживања о младима.

### Одељак 3.

#### КОНТЕКСТ

#### 3.1. и 3.2. Горњи Милановац – карактеристике и ресурси

(Преузето из: „Стратегије одрживог развоја општине Горњи Милановац, 2012-2021 – извод из Профила општине)

Општина Горњи Милановац налази се у југозападном делу Србије, на додиру западне Србије, Груже и Поморавља, захватајући простор подгорина планина Рудника, Суворора и Маљена. Територија општине граничи се са осам суседних општина: на северу са подручјима општина Љиг и Аранђеловац, на североистоку и истоку са подручјима општина Топола и Крагујевац, на југуистоку и југу са подручјима општина Кнић и Чачак, и на западу и северозападу са подручјима општина Пожега и Мионица.

**Табела 1.** Основни подаци о општини Горњи Милановац и Моравичком округу (површина и становништво), 2011. Година

	Површина (км <sup>2</sup> )	Удео у укупној површини (%)			Број становника*	Удео у укупном броју становника (%)			Густина насељености (бр. ст./км <sup>2</sup> )
		ГМ	Округ	Србија		ГМ	Округ	Србија	
Општина Г. Милановац	836	100	27.71	0.94	44.438	100	20.9	0.62	53
Моравички округ	3.016	/	100	3.41	212.149	/	100	2.97	70
Република Србија	88.361	/	/	100	7.120.666	/	/	100	81

\* први резултати пописа 2011, РЗС

Извор: РЗС, Први резултати пописа 2011.

Територија општине Горњи Милановац обухвата 63 насеља (63 катастарске општине), која су организована у 51 месну заједницу, од чега је 1 насеље градског типа, а 62 су сеоска насеља. Према попису из 2011. године, поред града Горњег Милановца, који има 24.048 становника, највећа насеља општине су Прањани (1.519 становника), потом Рудник (1.440 становника) и Брђани (1.049 становника). Остала насеља су села са мање од 1000 становника. Према првим резултатима пописа Републичког завода за статистику из 2011. године, са 44.438 становника, општина Горњи Милановац друга је општина Моравичког округа (после Чачка) по броју становника, а такође се налази на другом месту и према укупној површини територије, са површином од 836 км<sup>2</sup> (испред ње је само општина Ивањица са 1090 км<sup>2</sup>). Просечна густина насељености износи 53 ст./км<sup>2</sup>, што је мање у односу на Моравички округ (70 ст./км<sup>2</sup>) и Републику Србију (81 ст./км<sup>2</sup>). У општини Горњи Милановац активно становништво чини 48,4% укупног становништва општине. Највише је оних који обављају делатност – 41,63%, иза њих је издржавано становништво – 31,5%, док лица са личним приходима чине 20,32% укупног становништва општине. Лица која су у иностранству до годину дана чине свега 0,10% укупног становништва општине. У погледу образовања становништва општине Горњи Милановац, највећи проценат становника има завршену средњу школу – 39,0%. На другом месту налази се становништво са основним образовањем – 23,6%, док проценат становништва са вишим и високим образовањем чини заједно 7,5% становништва. Општина Горњи Милановац има 5,2% лица без школске спреме.

Сам град Горњи Милановац је насеље новијег типа и административно и управно седиште општине, смештено на левој и десној обали реке Деспотовице.

### 3.3. АНАЛИЗА КЉУЧНИХ АКТЕРА (обележавање)

ИНСТИТУЦИЈА	Структуре које раде са младима
<p><b>Локална самоуправа – председник, Скупштина, Веће</b></p>	<p><b>Локална самоуправа</b></p> <p>Скупштина општине броји 49 одборника. Скупштина има стална радна тела: Одбор за буџет и финансије општине; Одбор за урбанизам, комуналне делатности и заштиту животне средине; Одбор за друштвене делатности; Одбор за пољопривреду и село; Комисија за кадровска, административна и мандатно-имунитетска питања; Комисија за статутарна питања, организацију и нормативна акта Скупштине; Комисија за представке; Комисија за давање на коришћење градског грађевинског земљишта; Комисија за давање предлога назива улица, тргова и установа; Комисија за планове општине; Привредни савет и Савет за младе.</p> <p>Општинско веће општине има укупно 13 чланова, а председник општине уједно је и председник Већа. У Управи општине ради укупно 135 запослених. Управа је формирана од 10 основних организационих јединица – одељења, и то: Одељење за скупштинске послове; Одељење за општу управу; Одељење за послове месних заједница, друштвених организација и удружења грађана; Одељење за друштвене делатности; Одељење за привреду и финансије; Одељење за имовинско правне послове; Одељење за комунално-стамбене послове и урбанизам; Одељење за инспекцијске послове; Пореско одељење; Канцеларија за израду и реализацију развојних пројеката, јавне набавке и праћење инвестиција и представник за односе с јавношћу. Радом Управе руководи начелник Општинске управе, а радом одељења – начелници одељења.</p> <p>Општина Горњи Милановац основала је следећа јавна предузећа и установе:</p> <ol style="list-style-type: none"> <li>1. ЈКП „Горњи Милановац” Горњи Милановац</li> <li>2. ЈП за изградњу општине Горњи Милановац</li> <li>3. ЈП за путеве општине Горњи Милановац</li> <li>4. ЈП „Спортско-рекреативни центар” Горњи Милановац</li> <li>5. Установа за културу, уметност и ваншколско образовање „Културни центар” Горњи Милановац</li> <li>6. Спортски савез општине Горњи Милановац.</li> <li>7. Библиотека „Браћа Настасијевић” Горњи Милановац</li> <li>8. Музеј Рудничко-таковског краја Горњи Милановац</li> <li>9. Центар за социјални рад Горњи Милановац</li> <li>10. Туристичка организација општине Горњи Милановац</li> <li>11. Предшколска установа „Сунце” Горњи Милановац</li> <li>12. Апотека Горњи Милановац</li> <li>13. Дом здравља Горњи Милановац</li> </ol> <p>Како се из табеле може видети, огроман проблем представља неквалификована</p>

радна снага.

Као посебан проблем издваја се запошљавање младих који чекају дуже од две године на запослење, посебно високо образованих лица, затим лица старијих од 45 година, као и лица са отежаним фактором запошљивости.

Структура категорије лица са отежаним фактором запошљивости:

Структура незапослених особа са инвалидитетом, с обзиром на категорију, пол и степен стручне спреме (SSS)												
SSS	Сви		I		II		III		IV		VII-1	
	Сви	ж	Сви	ж	Сви	ж	Сви	ж	Сви	ж	Сви	ж
Категорија												
Ратни војни инвалиди	20	0	9	0	1	0	9	0	1	0	0	0
Инвалиди рада	31	18	12	7	6	5	10	3	3	3	0	0
Категорисана омладина	6	4	1	1	4	3	0	0	0	0	1	1
<b>УКУПНО:</b>	<b>57</b>	<b>22</b>	<b>22</b>	<b>8</b>	<b>11</b>	<b>8</b>	<b>19</b>	<b>3</b>	<b>4</b>	<b>3</b>	<b>1</b>	<b>1</b>

\* Подаци Филијале Националне службе за запошљавање Горњи Милановац, децембар 2011. године

Оно што охрабрује, када је у питању Моравички округ, односи се на чињеницу да он припада оним окрузима где је евидентирана најмања дуготрајна незапосленост и по овим подацима је на другом месту.

Основне карактеристике незапослености у општини Горњи Милановац (стање на дан 31.12.2011. године)	
Незапослени	3271
Дуготрајна незапосленост (2 године и више)	1843
Брисани из евиденције	119

#### Организациона структура Општинске управе Горњи Милановац

Правни оквир делатности и овлашћења општине Горњи Милановац чине Закон о локалној самоуправи и Статут општине Горњи Милановац.

Органи општине су: Скупштина општине, Председник општине, Општинско веће и Општинска управа.

**Скупштина општине** је највиши орган Општине који врши основне функције локалне власти утврђене Уставом, Законом и Статутом. Чине је одборници које бирају грађани на непосредним изборима тајним гласањем, у складу са Законом и Статутом. Скупштина има 49 одборника.

**Општинско веће** је извршни орган Општине. Чине га Председник општине, заменик Председника општине и 11 чланова. Одговорно је за предлагање и извршавање одлука и других аката Скупштине општине и стара се о извршењу и располагању средствима Буџета.

**Председник општине** је извршни орган Општине. Представља и заступа Општину, наредбодавац је извршења Буџета, непосредно извршава и стара се о извршавању одлука и других аката Скупштине и врши друге послове утврђене Статутом и другим актима Општине. председава Општинским већем.

**Општинска управа** је један од органа Општине. образује се ради вршења послова у оквиру права и дужности Општине и одређених стручних послова за потребе Скупштине општине, Председника општине и Општинског већа. Образована је као јединствен орган. У Општинској управи образују се организационе јединице за вршење сродних управних, стручних и других послова. Општинском управом руководи начелник.

#### Социјална заштита

Центар за социјални рад  
Социјална политика

Стратешки план социјалне заштите општине Горњи Милановац донет је за период 2010–2015. године на седници Скупштине општине Горњи Милановац са циљем да се побољшају услови живота социјално угрожених и социјално изолованих суграђана кроз ефикасније и квалитетније пружање разноврсних услуга. Доношењем овог Плана, општина Горњи Милановац створила је могућности да се на систематски, одговоран и организован начин приступи решавању социјалних проблема и задовољењу социјалних потреба грађана



са дефинисаним циљевима и конкретним задацима остварено је рационалније коришћење постојећих средстава из општинског буџета и створена је могућност за ефикасније прибављање средстава из других извора.

Кључне институције и организације које имају утицај на развој и спровођење социјалне заштите у општини Горњи Милановац су: локална самоуправа; Центар за социјални рад; Национална служба за запошљавање; ОО Црвеног крста; Министарство унутрашњих послова, ПС Г. Милановац; школе; Дом здравља и Општа болница; месне заједнице; представници привреде; Повереништво Комесаријата за избеглице; разна удружења, као што су: Удружење Рома, Удружење инвалида, Удружење пензионера, Коло Српских сестара и др.

Додатан импулс развоју социјалне заштите на локалном нивоу дала је скупштинска Одлука о остваривању права у социјалној заштити из надлежности општине, којом су регулисана основна и проширена права из ове области, која се финансирају из буџета општине Горњи Милановац.

Табела 10. Улагање у социјалну заштиту; преглед по годинама

Опис	2009.	2010.	2011.	Укупно
Центар за социјални рад	5.448.807,75	6.909.050,08	7.258.194,61	19.616.052,44
Црвени крст (народна кухиња, редовна делатост)	3.240.525,26	3.502.083,63	3.483.884,45	10.226.496,34
Остале организације	3.280.000,00	3.374.745,00	3.014.996,21	9.669.741,21
Превоз ученика	14.924.504,37	13.869.067,12	10.926.795,83	39.720.367,32
Превоз ученика и пратилаца – посебне потребе	2.758.113,00	3.552.655,00	3.788.465,00	10.099.233,00
Ученичке и студентске стипендије	16.350.365,00	6.018.254,00	5.055.120,00	27.423.739,00
Једнократне новчане помоћи – комисије за соц. давања	2.161.864,00	4.865.815,33	3.090.848,40	10.118.527,73
Подршка рађању – помоћ прворођено дете	1.750.000,00	1.660.000,00	1.790.000,00	5.200.000,00
Накнада за боравак трећег детета у вртићу	4.433.773,58	4.433.773,58	4.187.452,83	13.055.000,00
Укупан износ на име давања за три године				145.129.154,04

Напомена: За 2011. годину узети су подаци закључно са 31.12.2011. године

## Здравство

### Здравство

Скупштина општине Горњи Милановац својом одлуком од 13. марта 2008. године основала је Дом здравља Горњи Милановац, као установу која ће вршити здравствену заштиту на примарном нивоу. Делатност Дома здравља је пружање услуга из обима обавезне здравствене заштите за све категорије становништва и то: хитне медицинске помоћи, опште медицине, педијатрије, гинекологије, поливалентне патронаже, медицине рада, стоматологије.

Примарна здравствена заштита реализује се кроз промоцију здравља, примарну превенцију и стално унапређење квалитета и очувања здравља грађана. У 2011. години, здравствену заштиту становништва Горњег Милановца на примарном нивоу обезбеђује 258 запослених радника Дома здравља, од тога 202 здравствена и 56 нездравствених радника. Мрежа здравствених станица и амбуланти на територији општине Горњи Милановац обезбеђује примарну здравствену заштиту свих становника наше општине, како градског, тако и сеоског подручја. Секундарни (виши ниво) здравствене заштите обезбеђује Општа болница у Горњем Милановцу.

Табела 8. Број лекара, стоматолога и дипломираних фармацеута у здравственим службама

у 2010. и 2011. години

	2010.	2011.
Доктори медицине и стоматологије	95	97
Доктори медицине разних специјалности	37	37
Дипломирани фармацеути	3	3
<b>УКУПНО</b>	<b>135</b>	<b>137</b>

Табела 9. Број становника на једног лекара у насељеном месту Горњи Милановац и на сеоском подручју у 2011. години

<b>2011.</b>	
Број становника на једног лекара у насељеном месту Горњи Милановац	175
Број становника на једног лекара на сеоском подручју општине Г. Милановац	148

**Просвета****3.6. Друштвени развој**Образовање

Предшколска установа „Сунце” – Горњи Милановац сачињена је од четири јединице у Горњем Милановцу и од по једне јединице у Прањанима и у Руднику. Имајући у виду дугогодишње позитивно искуство децјих вртића у реализацији програма припреме за полазак у школу, располагање одговарајућим кадром, посебно прилагођене и опремљене просторе за рад са децом предшколског узраста, организација припремног предшколског програма превасходно је поверена вртићима. Минимални број деце за организовање васпитне групе је 5. Предшколско образовање на територији општине усмерено је на што већи обухват деце (стопостотни) у циљу остваривања припремног предшколског програма у години пред полазак у школу, уз сагледавање специфичних услова на терену као што су: мали број деце, велика разуђеност и неприступачност терена који покрива територија општине Горњи Милановац. Узимајући у обзир потребу великог броја породица за смештајем деце у целодневни боравак, неопходна је и изградња још једног објекта за потребе Предшколске установе „Сунце”.

Табела 4. Број деце и васпитних група у школској 2011/12. години

Узраст деце	Број деце	Број васпитних група
0–3 године	296	14
3–5 година	430	18
5–6.5 година	188	7
Припремни програм	168	13
<b>УКУПНО</b>	<b>1082</b>	<b>52</b>

Основно образовање и васпитање на територији општине Горњи Милановац организује се у оквиру седам основних школа, у оквиру којих постоји 29 издвојених одељења.

Табела 5. Приказ укупног броја ученика у основним школама на територији општине Горњи Милановац, за школске: 2009/10, 2010/11. и 2012/11. годину

	Шк. 2009/10.	Шк. 2010/11.	Шк. 2011/12.
Број ученика - основне школе	3294	3259	3173

Табела 6. Приказ броја ученика првог разреда основне школе на територији општине Горњи Милановац, за школске: 2009/10, 2010/11. и 2012/11. годину

	Шк. 2009/10.	Шк. 2010/11.	Шк. 2011/12.
Број ученика I разреда основне школе	402	435	375

Општинска управа општине Горњи Милановац, фебруара 2010. године, сачинила је студију „Мрежа школа на подручју општине Горњи Милановац”, у којој су садржани подаци и анализа о популацији ученика у периоду од 2003–2010. године, која је послужила као основ за доношење Одлуке о мрежи предшколских установа и Одлуке о мрежи

основних школа на територији општине Горњи Милановац, које су усвојене на седници Скупштине општине Горњи Милановац 20. децембра 2011. године. Министарство просвете и науке Републике Србије је Решењем број: 610-00-386/2012-07 од 29.06.2012. године, дало сагласност на Одлуку о мрежи основних школа на територији општине Горњи Милановац.

Локална самоуправа учествује у пружању пуне подршке и сарадњи са школама при организовању трибина за едукацију ученика и родитеља, као и при организовању активности у циљу примене Конвенције о правима детета и заштити права деце у локалној средини. Општина Горњи Милановац је једна од 16 општина у Србији које су узеле учешће у DILS пројекту (Пружање унапређених услуга на локалном нивоу), који се односи на нов систем финансирања према броју ученика у предуниверзитетском образовном систему, као и у пројекту „Развој система функционалног основног образовања одраслих у Србији – Друга шанса”. Оба пројекта су под покровитељством Европске уније и Министарства просвете и науке Републике Србије.

У готово свим школама планиране су разне активности у оквиру рада драмске, рецитаторске, новинарске, информатичке секције и ученичког парламента. Активности ученичког парламента усмерене су на организовање трибина, радионица и хуманитарних акција у циљу промовисања идеја о заштити права деце. На територији општине обезбеђени су услови за квалитетан развој основног образовања, уз уважавање смерница одрживог развоја целокупног друштва, тако што се већи број деце укључује у институт „продуженог боравка”. Исти је организован у свим основним школама. У школској 2011/12. години, у Основној школи „Момчило Настасијевић” – Г.Милановац, у првом и другом разреду организована је целодневна настава, док је у једном одељењу петог разреда организована билингвална настава на српском и енглеском језику.

Средње образовање у Г. Милановцу организује се у три средње школе и то: Гимназији „Таковски устанак”, Економско-трговачкој школи „Књаз Милош” и Техничкој школи „Јован Жујовић”.

Табела 7. Приказ броја ученика у средњим школама за школске: 2009/10, 2010/11. и 2011/12. годину

	Шк. 2009/10.	Шк. 2010/11.	Шк. 2011/12.
Број ученика – средње школе	1479	1429	1373

У складу са започетом реформом средњег стручног образовања у Републици Србији, милановачке средње школе кренуле су у реформу сопствене организације, ради унапређења квалитета образовно-васпитног рада и увођења нових садржаја и програма образовања.

У намери да се створе флексибилне школе, које треба да буду прилагођене новим захтевима и потребама привреде и локалне заједнице, у Гимназији „Таковски устанак” – Горњи Милановац, од школске 2009/10. године, уведен је нови образовни профил: двојезично огледно одељење друштвено-језичког смера и општи смер – енглески, у којима се настава изводи на српском и енглеском језику, у Економско-трговачкој школи „Књаз Милош” – Горњи Милановац уведени су нови образовни профили: комерцијалиста, службеник осигурања и туристички техничар, а у Техничкој школи „Јован Жујовић” – Горњи Милановац уведени су нови образовни профили: техничар мехатронике и техничар за заштиту животне средине.

Даљи развој и усавршавање мреже средњих школа на територији општине Горњи Милановац засниваће се, како на укупним економским и привредним карактеристикама нашег подручја, тако и на географским, демографским и културним специфичностима наше локалне заједнице.

## Култура

На подручју општине делују установе из области културе: Установа за културу, уметност и ваншколско образовање „Културни центар”, Библиотека „Браћа Настасијевић” и Музеј рудничко-таковског краја – Горњи Милановац.

Најзначајније културне манифестације у општини су:

- Међународно бијенале уметности минијатуре;
- Мини бијенале, пратећа манифестација Међународног бијенала уметности минијатуре;
- Српски фестивал светске музике у Такову;
- Ликовна колонија „Мина Вукомановић Караџић”;
- Кратка форма – Фестивал краткометражног филма;
- Дани Настасијевића;

	<ul style="list-style-type: none"> <li>- Школска сцена – Фестивал позоришног стваралаштва ученика основних и средњих школа;</li> <li>- Манифестације народног стваралаштва: „Вече под грмом” – у Такову; „Дани кнегиње Љубице” – у Враћевшници и „Илиндански дани” – у Каменици.</li> </ul>
<b>Верске заједнице</b>	Православна црква
<b>Полиција</b>	Полицијска станица
<b>Судство</b>	Прекршајни суд Основни суд
<b>Медији</b>	„Таковске новине“ „ГОГИ“ радио Радио „Стари Милановац“
<b>Запошљавање</b>	<p><u>Запошљавање</u></p> <p>Према статистичким подацима важно је напоменути да за општину Горњи Милановац податке о незапослености треба узети са резервом, јер одређен број незапослених лица није евидентиран на тржишту рада док је, са друге стране одређен број пријављених радно активан, али не и евидентиран у Националној служби за запошљавање. Разлог за велики број незапослених сигурно треба тражити пре свега у дуготрајном и неефикасном процесу приватизације. Ако се посматра квалификациона структура регистрованих незапослених лица, може се констатовати да највише има лица са средњом стручном спремом, а затим лица са основним образовањем. Што се тиче незапослених лица по старости најбројнија су лица од 50 – 54 година живота, а према трајању незапослености 563 лица чекају на посао од 1-2 године.</p> <p>Стопа незапослености у последњих неколико година бележи пораст. Решавање проблема незапослености може се постићи системским приступом овом проблему, креирањем нових радних места, прилагођавањем понуде рада новим савременим захтевима производње и побољшаним квалитетом рада.</p>
<b>Грађански сектор</b>	<p><u>Грађански сектор</u></p> <p>На територији општине постоји значајан број регистрованих удружења грађана, као што су: различита удружења припадника националних мањина, већи број културно-уметничких друштава, књижевних, ликовних и удружења драмских уметности, друштава за неговање народне традиције, удружења учесника ослободилачких ратова, као и социјално-хуманитарна друштва.</p> <p>Најпознатија удружења су: КУД „Типопластика”, КУД „Шумадија”, КК „Момчило Настасијевић”, КД „Запис”; Изворна група „Црнућанка” и „Коло српских сестара”, која су, углавном, удружења са традицијом.</p> <p>Удружења формирана у новије време, а која су се својим активностима издвојила и постала препознатљива, пре свега су: „ГМ оптимист”, као и „Руднет” и Волонтерски центар.</p> <p>За већину ових организација карактеристично је да су непрофитабилне, па им, самим тим, недостају средства за већи обим активности. У том смислу од великог значаја ће бити даљи развој кроз умрежавање и партнерство са јавним и приватним сектором.</p>
<b>Друге друштвене организације и удружења која се баве младима (КУД-ови)</b>	Најпознатија удружења су: КУД „Типопластика”, КУД „Шумадија”, КК „Момчило Настасијевић”, КД „Запис”; Изворна група „Црнућанка” и „Коло српских сестара”, која су, углавном, удружења са традицијом.

### 3.4. SWOT анализа

<p><b>S Предности</b></p> <ul style="list-style-type: none"> <li>-Министарство омладине и спорта РС</li> <li>-Канцеларија за младе</li> <li>-Развијен невладин сектор</li> <li>Мотивација</li> <li>Локална заједница препознаје младе као ресурс</li> <li>Постигнути резултати у реализацији пројеката који се односе на омладинску политику</li> </ul>	<p><b>- W Слабости</b></p> <ul style="list-style-type: none"> <li>-Недовољна умреженост институција</li> <li>Пасиван приступ младих како у тражењу посла, тако и у активном укључивању у друштвени живот заједнице</li> <li>Недовољно културних, забавних, спортских садржаја за младе</li> <li>Недовољна информисаност</li> <li>Незаинтересованост медија за</li> </ul>
---	--

<p>Технички услови за рад Партнерски пројекти са домаћим и страним донаторима Отвореност ка јавности Доступност младима Млади укључени у НВО и у институције које се баве младима Млади са изузетним постигнућима Познавање нових технологија Постојање формалног образовања свих степена и различитих облика неформалног образовања Национална стратегија за младе и Акциони план за имплементацију Националне стратегије за младе</p>	<p>омладинску политику Недовољан број актера који су компетентни да раде са младима Недовољна мобилност младих Недостатак практичног искуства, професионална оријентација</p>
<p><b>· О Могућности</b></p> <ul style="list-style-type: none"> <li>· Регионална канцеларија за младе</li> <li>· Успостављање међусекторске сарадње</li> <li>· Усвајање Локалног акционог плана за младе омогућава да се локална самоуправа на вишегодишњем нивоу системски бави младима</li> <li>· Повезивање са бизнис сектором</li> <li>· Адекватне едукације којима би се подигла свест о улози омладинске политике у развоју друштва</li> <li>· Фондови Европске уније</li> <li>· Локални стратешки документи</li> <li>· Актуелност теме: Омладина</li> <li>· НСЗ</li> <li>· Постојећи реализовани пројекти за младе и нови пројекти који тек треба <b>да се реализују</b></li> </ul>	<p><b>· Т Претње</b></p> <ul style="list-style-type: none"> <li>· Незапосленост</li> <li>· Централизација</li> <li>· Некоординисан рад државних институција</li> <li>· Одлив стручног кадра „brain drain"</li> <li>· Утицај партијско-политичке воље на кадровска решења</li> <li>· Недовољно новца за реализацију програма који се тичу младих</li> <li>· Непостојање локалног стратешког документа који уређује позицију омладине</li> <li>· Утицај медија</li> <li>· Урушен култ породице</li> <li>· Непланска, нескладна, појединачна брига о младима</li> </ul>

### 3.5. ИСТРАЖИВАЊЕ ПОЛОЖАЈА МЛАДИХ И РЕЗУЛТАТИ ИСТРАЖИВАЊА

За потребе испитивања ставова младих спроведено је истраживање о положају младих у општини Горњи Милановац у периоду од: септембра 2013. године - јануар 2014. године. Помоћу прикупљених информација, Канцеларије за младе ће покушати да спроведе активности како би се побољшао положај младих у нашој општини.

#### 3.5.1. РЕЗУЛТАТИ ИСТРАЖИВАЊА О ПОТРЕБАМА МЛАДИХ

**Општи циљ истраживања** анкетним поступком јесте да се испитају потребе младих на територији града Горњег Милановца током 2013. године и почетком 2014. године.

**Специфични циљеви истраживања су:**

- испитати капацитете локалне заједнице да потребама младих изађе у сусрет
- информисање јавности и важних актера који се тичу младих о резултатима истраживања.
- промена локалне заједнице, младих и кључних актера.

**Специфичне хипотезе:**

- Младе особе користе неформално – образовне активности које су организоване у Горњем Милановцу – ЕДУКАЦИЈА И ТРЕНИНГ МЛАДИХ
- Младе особе нису оснажене за активно тражење посла – ЗАПОСЛЕНОСТ
- Младе особе су информисане о превенцији болести и очувању свог здравља - ЗДРАВСТВО
- Младе особе волонтирају у државним институцијама и организацијама цивилног друштва у Горњем Милановцу – СПОРТ, СЛОБОДНО ВРЕМЕ И ДРУШТВЕНИ ЖИВОТ
- Младе особе не користе довољно информација које су за њих важне за лични и професионални развој – СПЕЦИФИЧНОСТ ЛОКАЛНЕ ЗАЈЕДНИЦЕ
- Млади су информисани о механизмима заштите животне средине – ЗАШТИТА ЖИВОТНЕ СРЕДИНЕ
- младе особе не користе социјалне услуге свих организација и институција у Горњем Милановцу –УРБАНИ РАЗВОЈ, СТАНОВАЊЕ
- Смањена присутност насиља међу младима у Горњем Милановцу – ПРОПАГИРАЊЕ НЕНАСИЉА И БОРБЕ ПРОТИВ ДИСКРИМИНАЦИЈЕ

**ТОК ИСТРАЖИВАЊА**

Истраживање је спроведено у периоду: септембар 2013. године – јануар 2014. године.  
Узорак представља популација ученика средњошколског узраста.  
Инструмент- упитник са комбинованим, мешовитим скалама и питањима.

**РЕЗУЛТАТИ ИСТРАЖИВАЊА****Садржаји за младе и начини информисања о њима**

Упитник започиње питањима из области информисања младих и ово се питање, у различитим варијацијама протеже кроз значајни део упитника. Интересантно је да на питање „Да ли сте довољно информисани о садржајима за младе у Горњем Милановцу“ потврдно одговорило мањи број испитаника, док се великом већином млади испитаници/це су понекад обавештени о садржајима за младе. Овај податак јасно говори о потреби да се млади више информишу о садржајима који су њима намењени те да је наредним акционим планом потребно предвидети и активности ИНФОРМИСАЊА младих, било као засебне активности, било као део комплексних активности.

**Информисаност о садржајима за младе**

Као канали информација о актуелностима се у највећем степену користе телевизија, радио и новине, те би у наредном пројекту требало акцентовати ове облике протока информација. Млади најмање користе плакате и флајере у информисању. И даље је врло важан утицај вршњака и то је очекивано с обзиром на актуелни узраст испитаника.

Канали информисања
Преко ТВ, радија или новина
Преко вршњака
Путем школе (огласна табла или обавештење)
Путем Web сајтова, Facebooka, Twitter – а и других социјалних мрежа
Флајерима
Плакатима

Ако би постојао обједињавајући сајт за младе Горњег Милановца, на њему би најпожељнији били садржаји едукативног карактера, најширих могућих области – тако би млади волели да на овом сајту добију информације о следећим садржајима:

Садржаји за младе на сајту
очување здравља,
информације о могућностима запошљавања,
информације о актуелним културно - забавним садржајима,
могућностима даљег школовања, путовањима и
могућностима волонтирања

Понуда садржаја за младе у Горњем Милановцу попут концерата, радионица, сајмова за запошљавање су већином испитаници/це оценили као „како кад, није увек иста, као и недовољна“. Оно што је веома интересантно јесте чињеница да већина испитаника/ца на питање да ли учествујете у разним активностима у своје слободно време, млади су се изјаснили да највише посећују:

Активности младих у слободно време
позоришне представе
спорске манифестације и утакмице
изложбе слика и графика
рок концерти на отвореним просторима
музејске поставке и повремене гостујуће изложбе које Музеј организује
концерте класичне музике
књижевне трибине и вечери

Млади су проценили активности младих у организацијама (Црвени крст, политичке странке, културне организације, спорски клубови, верске организације, студенски парламент, спорски клубови) и изјаснили се да су највише активни у три организације:

Организације у којима су млади активни
спортски клубови
ученички парламент средње школе
културно-уметничка друштва

Наравно, овде нису наведени још неки облици организовања младих особа, али је поражавајуће да више од половине не учествује ни у једној од наведених облика организовања.

За најпотребнију активност од укупно 19 наведених, млади су највише заинтересовани за организована дружења и са младима из других држава и за излете у друге градове и државе.. Најмање потребна активност јесте о томе како се може учити техника писања CV- а, разговарати са послодавцем и правити бизнис план . Овај податак је неопходно повезати са оним делом анкете који би се фокусирао на проблеме запошљивости младих и сагледати га у ширем контексту (не) мотивисаности младих да активно траже посао. Парадоксално јесте да се наводи проблем незапослености младих, а сами млади не препознају овај вид оснаживања за активно тражење посла.

Активности за које су млади заинтересовани
организована дружења са младима из других држава
едукативни излети у друге градове и државе
организована дружења са младима из других градова Србије
филмски фестивали
могућност волонтирања и праксе у јавним институцијама, установама и организацијама
позоришне представе за младе
активности професионалне оријентације и каријерног вођења које помажу младима да изаберу своје будуће занимање или школу
активности о злоупотреби психоактивних супстанци
музички догађаји за младе
спорски сусрети
јавне акције кроз које ћеш да изразиш свој став
активности на којима се уче технике ненасилне комуникације, успешног решавањ сукоба
изложбе актуелних и модерних уметника
психолошке радионице кроз које млади раде на себи
активности о људским правима и правима мањина (особа са инвалидетом, националне мањине)
јавне трибине на теме које су важне младима
активности на тему екологије
активности из којих се може научити више о томе како се организује јавни догађај
активности на којима се савладају технике писања ЦВ – а, представљања послодаваца, прављења бизнис плана и слично

Будући пројекат за младе требало би да узме у обзир овакве ставове младих и сходно њима издефинише наредне активности у складу са интересовањима младих.

### Здравље младих

Више од половине испитаника/ца је одговорило да је довољно информисано о очувању и унапређењу свог здравља.

Извори информација о здрављу
путем ТВ – а, радија или новина, са Web сајтова или портала
преко вршњака
у дому здравља (огласна табла, разговор са лекарима)
путем школе (огласна табла или обавештење професора)
плакатима
путем Facebook – а
флајерима
путем активности Црвеног крста
посетом саветовалиштима за младе или других организација које на ову тему раде са младима
анонимни позиви на дежурне телефоне

Видимо да највећи број испитаника/ца не употребљава анонимне СОС телефоне као извор информисања о свом здрављу и садржајима на које се односи, а највише се информишу кроз ТВ, радио, новине, WEB сајтове и портале.

У планирању активности пројеката за младе и у овом сегменту требало је ставити акценат на информисање о очувању здравља путем интернета или им пружити могућност за информисање путем неких других канала комуникације.

#### Најчешћи проблеми наше средине

наркоманија
малолетничка трудноћа
зависност од компјутера и мобилних телефона
алкохолизам
дискриминација осетљивих група (млади, самохрани родитељи, сиромашни )
ментално здравље младих
полно преносиве болести
загађеност непосредног животног окружења
вршњачко насиље
насиље навијачких група
млади у сукобу са законом
лоша понуда хране у школским установама и њиховој околини (брза храна)
небезбедно школско – радно окружење

Ако повежемо овај део са делом да би желили да добију информације у вези са очувањем и превенцијом здравља, можемо претпоставити да тема здравља младих никада неће бити исцрпљена, што је позитиван знак да младе особе желе да знају све више о свом здрављу и његом очувању.

#### Препознавање маргинализованих група младих

Најпознатије маргинализоване групе испитаницима су наведени из категорије социјално угроженог становништва (Роми, младе мајке, самохрани родитељи, млади без родитељског старања). Генерално, млади сматрају да проблем постоји, али није на листи главних приоритета.

#### Запошљавање

Испитаници/це су у мањој мери информисан/и о могућностима запошљавања у Горњем Милановцу.

Већина је одговорила да их не интересују обуке за активно тражење посла. Од понуђених области које су препознате као важне за тражење посла, младим испитаницима су најкорисније следеће области:

#### Обуке за активно тражење посла

језички курсеви
програм професионалне оријентације
стицање искустава у запошљавању – Прва шанса
радна пракса у предузећима
информисање о постојећим образовним институцијама на којима се може наставити школовање (преквалификација)
информисање о правима и обавезама послодавца и запосленог
предавање из области права и економије
симулација интервјуа са послодавцем
информисање и симулација започињања сопственог бизниса
писање ЦВ-а
писање бизнис плана

Посебно је занимљиво скалирање проблема у вези са запошљавањем.

#### Највећи проблеми у вези са светом рада и незапослености

предузећа немају потребе за младим радницима/цама јер је присутна велика незапосленост
већа доступност посла у већим градовима попут Новог Сада и Београда
недостатак праксе у својој струци
запошљавање преко везе
недовољна информисаност о ризицима и предностима започињања сопственог износа



слаба плаћеност посла који се нуде младима
конкурси за посао су само формалност

Интересантно је да се доста њих слаже са чињеницом да нису довољно сигурни у себе да се јављају за посао преко огласа.

Испитаници су одговорили да им велики проблем представља и немогућност да стекну рано искуство што им је велика препрека и пропуст приликом запошљавања.

### Млади и неформално образовање

Омладински рад се према Закону о младима заснива на неформалном образовању. Највећи проценат активности које су предвиђене пројектом за младе, предвиђају неки облик формалног образовања. Стога је било корисно сазнати и ставове, размишљања и потребе младих у вези са неформалним образовањем.

У означавању става по питању неформалног образовања, млади су одговорили да су заинтересовани да учествују у следећим активностима:

Неформално образовне активности
курс страних језика
курс прве помоћи
семинар о здравим стиловима живота
обука из информатике
курс организовања догађаја за младе
обука из области уметности
обука о покретању и вођењу сопственог бизниса

Испитаници/це препознају важност стеченог знања и искуства на обукама неформално-образовног типа уопште. Интересантно је да имају најмање интересовања за покретање и вођење сопственог бизниса.

### Екологија и одрживи развој

Сви документни омладинске политике (Национална стратегија за младе, Закон о младима...) па тако и пројекат за младе града Горњег Милановца чији исходи циљају на повећање свести младих о потребама очувања животне средине. Стога је било важно сазнати шта млади у непосредној околини препознају као загађење. Резултати су показали да перцепција загађења није отишла даље од уобичајених флоскула, те да су размишљања младих у највећем броју случајева ограничена и типска.

Најчешћи еколошки проблеми
смеће,
појаву паса луталица,
загађење околине
недостатак канти за смеће
дивље депоније
канализација у селима
бука
употреба пестицида и хербицида

### Конзумирање културних садржаја од стране младих

Проблем неконзумирања постојећих културних садржаја је примећен у овом истраживању. Као један од узрока наведен је пример стерилности културних садржаја (из угла младих) као и проблем неукључивања младих у програмску политику институција културе и одсуство слуха за културне програме који су занимљиви младима. Због тога је ово истраживање покушало да да ширу слику проблема и односа институција културе према младима и обрнуто.

Генерално посматрајући, највећи је број младих који уопште не посећују културна дешавања у граду, без обзира на њихов садржај. Најмањи је број испитаника који посећују неке од културних садржаја неколико пута седмично.

Највећи број испитаника/ца је навело да не посећује књижевне вечери и трибине као активности за младе, а најчешће се, у форми неколико пута недељно, посећују спортске манифестације и утакмице.

Највећи број испитаника/ца је навело да желе да млади буду питани око тога шта шта желе по питања организовања активности за младе.

Следи потреба да се обезбеди функционалан простор за програме културе за младе и затим потреба да културни, музички и спотски садржаји буду прилагођени младима, актуелни и модерни и да ови садржаји буду медијски промовисани.

### 3.5.2. ПРЕДЛОЗИ АКТИВНОСТИ ЗА ПОБОЉШАЊЕ ПОЛОЖАЈА МЛАДИХ

1. Рад на повезивању сарадње међу свим актерима у локалној заједници у решавању различитих проблема младих
2. Развој програма за младе из руралних заједница: стари занти, слободно време...
3. Едукације на тему превенције различитих видова насиља међу младима
4. Развој дугорочних волонтерских програма за младе
5. Едукације на тему заштита психофизичког здравља
6. Развој омладинских размена и кампова за младе
7. Едукације из области омладинског предузетништва и samozapoшљавања
8. Развој инклузивних програма за младе
9. Едукативни програми за превенцију (зло)употребе психоактивних супстанци
10. Развој програма за промоцију здравих стилова живота
11. Развој програма за оснаживање маргиналних група младих: Рома, особа са инвалидитетом, самохраних мајки...
12. Акције за оснивање омладинских клубова (курсеви, радионице...)

### 3.5.3. ПРИОРИТЕТИ АКЦИОНОГ ПЛАНА

1. Идентификовање проблема који утичу на младе у Горњем Милановцу  
-јавна дискусија, радионице са ученичким парламентима, истраживачки пројекти
2. Подстицање и унапређење свих облика запошљавања, samozapoшљавања и предузетништва  
-обука из области предузетништва
3. Подстицање младих да активно учествују у друштву
4. Унапређење капацитета организација младих и организација које се баве младима
5. Обезбеђивање квалитетног провођења слободног времена младих
6. Безбедност младих и промоција здравих стилова живота
7. Обезбеђивање једнаких шанси за све, а посебно младих из осетљивих група

## Одељак 4

### АКТИВНОСТИ ЗА РЕАЛИЗАЦИЈУ ЛАП-а

#### 4.1. Процес израде ЛАП-а за младе

Израда ЛАП –а покренута је доношењем Решења о образовању радне групе за израду нацрта Локалног акционог плана за младе Општине Г. Милановац, број: 1-020-62/2013 од 24.06.2013.г.

Процес израде подељен је и текао је у неколико целина:

- Анализа општих података о општини, постојећег положаја за младе, постојећих ресурса и садржаја за младе
- Анализа проблема, потреба и жеља младих – коришћењем анкете којом су обухваћени млади у општини
- Укључивање младих у процес израде ЛАП -а
- Анализа анкете
- Процена положаја и потреба младих у Г.М. и одређивање кључних циљева које треба постићи у следећих пет година – кроз састанке Радне групе
- Израда табеларног приказа Плана са свим пројектима који доприносе решавању кључних проблема и постизању зацртаних циљева – кроз састанке Радне групе.

#### 4.2. ЛОКАЛНИ АКЦИОНИ ПЛАН ЗА МЛАДЕ

##### 4.2.1. Подстицање и унапређевање свих облика образовања, запошљавања и предузетништва младих

Општи циљ	Активности	Временски оквир	Индикатори	Носиоци активности	Ресурси
<i>Унапређивање квалитета информисања младих људи и младих предузетника о могућностима запошљавања и samozapoшљавања.</i>	Оснивање Инфо портала за запошљавање при интернет страници Канцеларији за младе	2. половина 2014. године – након тога континуирана активност	-Успостављен Инфо портал при КЗМ - Месечни број младих који су у директном контакту добили информације путем Инфо портала је најмање 20.	Канцеларија за младе	Информатичка опрема
	Израда базе података о свим релевантним	2. половина 2014. године – након тога	Комплетирана база података	Канцеларија за младе	Временски и људски ресурси неопходни

	институцијама и организацијама које својим активностима могу да допринесу бољем информисању младих о омладинском предузетништву.	континуирана активност		Клуб привредника Г.М.	за прикупљање података Информатичка опрема
	Израда и дистрибуција штампаног материјала којим се промовишу активности на пољу омладинског предузетништва као и неопходних информација важних приликом започињања и вођења сопственог бизниса.	Крај 2014. године – након тога континуирана активност	Дистрибуирано је најмање 2000 комада штампаног материјала о предузетништву намењених младима.	Канцеларија за младе Општински савет	Трошкови развоја и израде материјала - Волонтери за дистрибуцију материјала
	Израда и дистрибуција комплекта -( у електронском облику – ЦД) свих неопходних информација за започињање и вођење сопственог бизниса	Крај 2014. године – након тога континуирана активност	Дистрибуирано је најмање 500 електронски х комплекта докумената потребних за започињање и вођење сопственог посла.	Канцеларија за младе Маркетиншка продукцијска агенција	Трошкови развоја и израде материјала
<b>Обезбеђивање континуиране едукације младих људи из области запошљавања и предузетништва</b>	Реализовање едукативних програма из области предузетништва у складу са утврђеним потребама младих за сеоску и градску популацију(радионице, тренинзи за оснивање и започињање посла).	2.половина2014. године - након тога континуирана активност	Најмање 30% младе популације присуствовала предавању о омладинском предузетништву	Канцеларија за младе	Накнада за предаваче
<b>Стварање оквира за подстицање омладинског предузетништва</b>	Формирање и рад омладинског савета за развој омладинског предузетништва	Крај 2014. године-након тога континуиран рад	Усвојена одлука о формирању Савета	Веће општине Горњи Милановац	Одлука општине
<b>Стимулисање предузетништва и развијање предузетничког духа код младих</b>	Организовање сајма омладинског предузетништва	2. квартал 2015. године	Одржан најмање један сајам годишње	Канцеларија за младе Национална служба за запошљавање Клуб привредника	Трошкови организације сајма
	Избор најбољег младог предузетника године	2. квартал 2015. године	Расписан конкурс за Најбољег младог предузетника године - Донета одлука о избору најбољег младог предузетника	Канцеларија за младе Клуб привредника	Трошкови избора и промоције најбољег младог предузетника
<b>Развијање формалних облика образовања унутар општине</b>	Отварање нових одељења струковне средњошколске наставе	2015-2018. година	Уведени нови образовни профили у складу са потребама тржишта рада и потенцијалима општине	Локална самоуправа Школе	Локална самоуправа Школе
	Програми преквалификације запослених и незапослених у складу са потребама тржишта у сарадњи са НСЗ	2. квартал 2015. Године и током 2016. године	Изведена обука – преквалификација запослених и незапослених	Национална служба за запошљавање	Накнада за предаваче
	Факултативни облици – развој предузетништва, страни језик, здравствено васпитање	Крај 2015. године и током 2016. године	Уведен факултативни облик у средње школе	Школа Локална самоуправа	Накнада за предаваче
<b>Подстицање развоја неформалног образовања и подршке талентима</b>	Организовање обуке за писање пројеката и пројектни менаџмент	Крај 2015.године и континуирано	Најмање 10% младе популације присуствовало обуци	Канцеларија за младе Локална самоуправа Школе	Накнада за предаваче
	Организовање курсева, страних језика, рачунара	4. квартал 2015. године и континуирано	Најмање 30 % младе популације присуствовало обуци	Канцеларија за младе	Накнада за предавачеТ

	Организовање такмичења из разних области у циљу откривања, промоције и подршке талентима	4. квартал 2015. године и континуирано	Најмање 10 % младе популације присуствовало такмичењима	Канцеларија за младе	Трошкови организације такмичења
--	--	--	---	----------------------	---------------------------------

#### 4.2.2. Очување и унапређивање здравља и здравствене културе младих, спречавање порока и заштита животне средине

Општи циљ	Активности	Временски оквир	Индикатори	Носиоци активности	Ресурси
<i>Промовисање здравих стилова живота младих</i>	Организовање предавања о здравим стиловима живота	2. квартал 2014. г.	Изведено предавање	Канцеларија за младе Дом здравља	Временски и људски ресурси
	Организовање предавања о нутриционизму и здравој исхрани	2. квартал 2014. г.	Изведено предавање	Канцеларија за младе Дом здравља	Временски и људски ресурси
<i>Унапређивање репродуктивног здравља младих и полно преносивих болести</i>	Организовање предавања о репродуктивном здрављу	4. квартал 2014. г.	Изведено предавање	Канцеларија за младе Дом здравља	Временски и људски ресурси
	Успостављање сарадње са омладином ЈАЗАС-а и другим невладиним организацијама	4. квартал 2014. г.	Остварена сарадња	Канцеларија за младе Невладина организација	Временски и људски ресурси
<i>Превенција коришћења психоактивних супстанци и девијантних облика понашања</i>	Организовање предавања	4. квартал 2014. године и током 2015. године	Изведено предавање	Канцеларија за младе Дом здравља Полицијска станица	Временски и људски ресурси
	Осмиславање и организовање кампање против коришћења психоактивних супстанци	4. квартал 2014. године и током 2015. године	Изведена кампања	Дом здравља Канцеларија за младе Полицијска станица Школе	Временски и људски ресурси
<i>Подстицање младих на заштиту животне средине</i>	Едукација младих о заштити животне средине	2. квартал 2015. године	Организовање предавања, дистрибуирање штампаног материјала	Еколошка секција Канцеларија за младе	Временски и људски ресурси
	Учешће у изради и спровођењу локалног еколошког плана	Континуирана активност	Спроведене акције	Еколошка секција Школе	Временски и људски ресурси
	Уређење зелених површина и пошумљавање на територији општине	По дефинисаном плану школа	Спроведене акције	Школа Канцеларија за младе	Временски и људски ресурси
	Организовање планинарских излета- Вујан, Рудник, Каблар	По дефинисаном плану школа	Изведен излет	Школа Канцеларија за младе	Временски и људски ресурси
	Организовање кампање у циљу подизања свести становништва о могућностима коришћења обновљивих извора енергије	4. квартал 2015. године	Изведена кампања	Канцеларија за младе Невладине организације	Временски и људски ресурси

#### 4.2.3. Подстицање и унапређивање културе младих и обогаћивање културно – спорског живота и слободног времена младих

Општи циљ	Активности	Временски оквир	Индикатори	Носиоци активности	Ресурси
<i>Утврђивање и праћење потреба и жеља младих за садржајима у слободно време</i>	Проналажење и опремање просторија за младе у насељима	2015. година	Опремљен простор	Канцеларија за младе Месне заједнице	Материјални и просторни ресурси
	Редовно спровођење анкете о жељама и потребама младих за садржајима у слободно време	Континуирана активност	Спроведено анкетирање	Канцеларија за младе Школе НВО	Трошкови израде анкете

<i>Развој и обогаћивање културно – спорских садржаја за младе</i>	Успостављање сарадње са Домовима културе у насељима	Континуирана активност	Израђен план заједничких активности	Канцеларија за младе Установе културе, МЗ	Временски и људски ресурси
	Отварање нових спортских друштава и развој спорског туризма	2015. године, 2016. година	Основана друштва	Канцеларија за младе Спорски савез	Временски и људски ресурси
	Организовање спорских такмичења	Континуирана активност	Одржана такмичења	Канцеларија за младе Спорски савез	Временски људски ресурси
<i>Обезбеђивање услова за спортске и рекреативне активности младих</i>	Утврђивање спорских терена у насељима	2015. година	Обезбеђени терени	Канцеларија за младе Спортски савез, Хала „Бреза“	Материјални и просторни ресурси
	Утврђивање бициклическе стазе и стазе за шетњу	2015. година	Уређене стазе	Канцеларија за младе Спортски савез	Материјални и просторни ресурси
	Уређење зоне за рекреацију	2015. година	Уређене зоне	Канцеларија за младе Лок. самоуправа	Материјални и просторни ресурси
	Проширење програма спортско – рекреативних активности у сали „Бреза“ новим, атрактивнијим садржајима	2. квартал 2014. године и континуирано	Уведени нови спортско – рекреативни садржаји	Канцеларија за младе, хала „Бреза“, Спортски савез	Материјални и спортски савез

#### 4.2.4. Мотивисање и подршка младима да активно учествују у функционисању локалне заједнице, постицање волонтеризма и мобилности младих

Општи циљ	Активности	Временски оквир	Индикатори	Носиоци активности	Ресурси
<i>Јачање капацитета Канцеларије за младе</i>	Организовање обуке за запослене у КЗМ о управљању пројектима, мониторингу...	Крај 2014. године и континуирано	Присуствовање обуци	Локална самоуправа Канцеларија за младе	Трошкови едукација
<i>Развијање формалног механизма за подршку омладинским иницијативама и укључивање младих у доношење одлука</i>	Формирање и редовно заседање Форума младих и Ученичких парламената средњих школа	4. квартал 2014. Године и континуирано	Основан Форум и Градски парламент ученика средњих школа	Канцеларија за младе Школе	Временски и људски ресурси
<i>Јачање сарадње КЗМ са другим владиним и невладиним организацијама</i>	Редовно одржавање састанака са ООЦК и дефинисање заједничких пројеката	Континуирана активност	Координисан план активности	Канцеларија за младе ОО Црвеног крста	Временски и људски ресурси
	Проналажење партнерских НВО за заједничке наступе на тендерима	Континуирана активност	Координисан план активности	Канцеларија за младе НВО	Временски и људски ресурси
<i>Развој, постицање и организовање волонтерског рада</i>	Успостављање локалног волонтерског сервиса у складу са важећим стандардима и процедурама	2016. година	Основан волонтерски сервис	Волонтери	Временски и људски ресурси
	Организовање волонтерских акција	Континуирана активност	Спроведене акције	Волонтери, НВО, Канцеларија за младе	Временски људски ресурси
	Успостављање сарадње са Европским волонтерским сервисом и посете међународним волонтерским камповима	2016. година	Остварен одлазак у међународне волонтерске кампове	Волонтери	Временски и људски ресурси
<i>Успостављање механизма за подршку међуопштинској и међународној</i>	Успостављање сарадње КЗМ са другим КЗМ Србији и ван Србије	Крај 2014. године и током 2015. године	Остварена сарадња	Канцеларија за младе Школе	Временски и људски ресурси
	Организовање студијског путовања	2015-2016. година	Остварена сарадња	Канцеларија за младе Локална самоуправа	Временски и људски ресурси

сарадњи младих	младих у заједнице које имају развијену омладинску политику				
	Јачање сарадње КЗМ са Норвешком	2015-2018. година	Остварена сарадња	Канцеларија за младе Локална самоуправа	Временски људски ресурси
	Упознавање културних различитости Србије - размена	2015-2018. година	Остварена сарадња	Канцеларија за младе ,ЈС	Временски и људски ресурси

#### 4.2.5.Изградња и унапређење система информисања младих

Општи циљ	Активности	Временски оквир	Индикатори	Носиоци активности	Ресурси
<b>Обезбеђивање правременог и релевантног система информисања младих о свим догађајима на нивоу општине</b>	Увођење wireless интернета на територији општине и увођење wireless hot – spot локација у градском језгу	2015-2018. година	Уведен интернет	Локална самоуправа Привреда	Трошкови увођења
	Отварање интернет станице Канцеларије за младе	2015-2018. година	Постављена интернет станица	Канцеларија за младе Локална самоуправа	Временски људски ресурси неопходни за прикупљање података
	Покретање билтена КЗМ који ће садржати све информације релевантне за младе	2015-2018. година	Основан билтен	Канцеларија за младе Школе НВО	Временски и људски ресурси неопходни за прикупљање података
<b>Успостављање система информисања младих о њиховим правима, могућностима и приликама</b>	Редовно објављивање информација о стипендијама, конкурсима, кредитима и приликама за запошљавање на интернет страници	Континуирана активност	Континуирано информисање	Канцеларија за младе Локална самоуправа	Временски и људски ресурси неопходни за прикупљање података
<b>Успостављање система информисања младих о приликама за све облике образовања и запошљавања</b>	Отварање и ажурирање базе података о едукацијам и курсевима	Континуирана активност	Комплетирана база	Канцеларија за младе	Временски и људски ресурси неопходни за прикупљање података
	Отварање и ажурирање базе података о приликама за запошљавање	Континуирана активност	Комплетирана база	Канцеларија за младе, Национална служба за запошљавање	Временски и људски ресурси неопходни за прикупљање података
	Редовно објављивање огласа на интернет презентацији КЗМ, билтена и локалних гласила	Континуирана активност	Континуирано оглашавање	Канцеларија за младе, Национална служба за запошљавање	Временски и људски ресурси неопходни за прикупљање података

## Одељак 5

### ПОВЕЗАНОСТ СА ДРУГИМ СТРАТЕШКИМ ДОКУМЕНТИМА

#### 5.1 Усклађеност са Националном стратегијом за младе

Акциони план за младе општине Горњи Милановац у потпуности је усклађен са Националном стратегијом за младе коју је, на иницијативу Министарства омладине и спорта, усвојила Влада Србије. Национална стратегија за младе усклађена је са Националном стратегијом Србије за приступање Европској Унији, Стратегијом за смањење сиромаштва, Стратегијом развоја социјалне заштите у Републици Србији, Националном стратегијом запошљавања, Националном стратегијом привредног развоја Србије за период 2006-2012. године, Миленијумским циљевима развоја, Стратегијом развоја здравља младих, Стратегијом развоја менталног здравља, Стратегијом подстицања рађања, Стратегијом унапређења положаја особа са инвалидитетом у Републици Србији, Стратегијом развоја стручног образовања у Републици Србији, и др, као и са одговарајућим међународним документима. Сваки национални документ предвиђа мере подршке и дефинише акције на локалном нивоу, јер је јасно да само јасна повезаност и усклађеност акција на оба нивоа, националном и локалном, може да доведе до унапређења друштвене заједнице у целини.

Тако и Акциони план за младе, који директно претаче принципе и вредности и стратешке и специфичне циљеве дефинисане Националном стратегијом за младе у конкретне акције на локалном нивоу, увезује све принципе дате у наведеним националним документима, а који се тичу младих.

Планирајући како да ефикасно и на најбољи могући начин побољша положај младих, општина Горњи Милановац, полази од општих стратешких циљева дефинисаних Националном стратегијом, а то су:

- Подстицање младих да активно учествују у друштву;
- Развијање сарадње младих и обезбеђивање услова за њихово учешће у доношењу одлука кроз одржив институционални оквир, а на основу потреба младих и у партнерству са младима;
- Израђивање система информисања младих на свим нивоима и у свим областима;
- Обезбеђивање остваривања права на једнакост шанси свих младих у друштву, а посебно младих који живе у тешким условима;
- Подстицање и вредновање изузетних испољавања и постигнућа младих у различитим областима;
- Унапређивање могућности за квалитетно провођење слободног времена младих;
- Развијање отвореног, делотворног, ефикасног и праведног система формалног и неформалног образовања који је доступан свим младима и који је у складу са светским трендовима у образовању и контекстом образовања у Републици Србији;
- Подстицање и стимулисање свих облика запошљавања, samozapošljavanja и предузетништва младих;
- Унапређивање безбедности младих;
- Чување и унапређивање здравља младих, смањивање ризика и водећих поремећаја здравља и развијање здравствене заштите прилагођене младима;
- Оснаживање младих за иницијативе и активности које су у складу са основним циљевима одрживог развоја и заштите животне средине.

За сваки општи циљ дефинисани су специфични циљеви и мере за њихово остварење.

Остваривање ових циљева биће усклађено са наведеним принципима и вредностима и препорукама датим у Националној стратегији за младе, континуирано праћено и вредновано, како би се, у случају евентуалних потешкоћа, благовремено и на одговарајући начин реаговало.

- Подстицање младих да активно учествују у друштву;
- Развијање сарадње младих и обезбеђивање услова за њихово учешће у доношењу одлука кроз одржив институционални оквир, а на основу потреба младих и у партнерству са младима;
- Израђивање система информисања младих на свим нивоима и у свим областима;
- Обезбеђивање остваривања права на једнакост шанси свих младих у друштву, а посебно младих који живе у тешким условима;
- Подстицање и вредновање изузетних испољавања и постигнућа младих у различитим областима;
- Унапређивање могућности за квалитетно провођење слободног времена младих;
- Развијање отвореног, делотворног, ефикасног и праведног система формалног и неформалног образовања који је доступан свим младима и који је у складу са светским трендовима у образовању и контекстом образовања у Републици Србији;
- Подстицање и стимулисање свих облика запошљавања, samozapošljavanja и предузетништва младих;
- Унапређивање безбедности младих;
- Чување и унапређивање здравља младих, смањивање ризика и водећих поремећаја здравља и развијање здравствене заштите прилагођене младима;
- Оснаживање младих за иницијативе и активности које су у складу са основним циљевима одрживог развоја и заштите животне средине.

За сваки општи циљ дефинисани су специфични циљеви и мере за њихово остварење.

Остваривање ових циљева биће усклађено са наведеним принципима и вредностима и препорукама датим у Националној стратегији за младе, континуирано праћено и вредновано, како би се, у случају евентуалних потешкоћа, благовремено и на одговарајући начин реаговало.

## **Одељак 6.**

### **МЕХАНИЗМИ СПРОВОЂЕЊА АКЦИОНОГ ПЛАНА ЗА МЛАДЕ**

#### **6.1. Управљање у процесу спровођења Акционог плана за младе**

Главни актер у спровођењу (а претходно у изради) Акционог плана за младе јесте Канцеларија за младе, док главне активности и њихово спровођење надгледа Савет за младе. Локални координатор/ка чини спону између Канцеларије и надлежних из локалне самоуправе, Савета за младе, јавности и свих осталих учесника у послу који првенствено треба да буде партнерски и резултат сталног консултативног процеса међу свим заинтересованим друштвеним чиниоцима. Под осталим кључним актерима подразумевају се, пре свега, институције и организације које спроводе програме за младе под окриљем Општинске управе, а уз подршку релевантних владиних и невладиних институција и организација са републичког нивоа.

Резултати рада Канцеларије за младе, кроз извештаје за чију је израду задужен локални координатор/ка, биће презентовани председнику општине и члановима Савета за младе, који ће својим одлукама обезбеђивати предуслове да се планиране активности реализују у усвојеним роковима. Административно- техничка подршка локалном координатору/ки биће обезбеђена кроз ангажовање лица која ће заједно са координатором/ком чинити Тим Канцеларије за младе, са јасно дефинисаним описом послова и задатака за сваког члана/чланицу Тима.

**6.2. Праћење и евалуација** - Процес праћења (мониторинга) и евалуације спровођења Акционог плана за младе врше:

**Тим за мониторинг** – прати реализацију пројеката који су конкурсно изабрани и финасирају се из општинских средстава. Тим за мониторинг чине три представника, следеће структуре: - локална самоуправа, представник/ца Канцеларија за младе, представник/ца Савета за младе.

Процедуру мониторинга и начин и структуру извештавања формулисаће Савет за младе у сарадњи са Канцеларијом за младе. Тим за мониторинг своје извештаје на месечном нивоу доставља председнику општине, Одељењу за привреду и финансије, локалном координатору/ки и Савету за младе.

**Тим за евалуацију** – прати и оцењује активности и резултате пројеката у реализацији и извештава тромесечно Савет за младе. Тим за евалуацију чини 3 представника/ца следеће структуре - Представник/ца локалне самоуправе, Представник/ца Тима за мониторинг, Стручно лице из институције, која се бави пројектном тематиком.

Извештај Тима за евалуацију доставља се председнику општине и Савету за младе, преко Канцеларије за младе. Овај Извештај је основни документ на основу којег ће се радити ревизија Акционог плана, јер он треба да садржи процену делотворности свих мера које су финасиране као и њихов утицај на локалну средину.

466.



На основу члана 60. Закона о пољопривредном земљишту ("Сл.гласник РС", бр.62/2006, 65/2008 и 41/2009), а уз сагласност Министарства пољопривреде, шумарства и водопривреде Републике Србије, Управа за пољопривредно земљиште, бр. 320-11-2292/2014-14 од 26. марта 2014. године, члана 124. Статута општине Горњи Милановац ("Сл.гласник општине Горњи Милановац",бр.16/2013 – пречишћен текст) и члана 143. Пословника о раду Скупштине општине Горњи Милановац Милановац ("Сл.гласник општине Горњи Милановац",бр.17/2013), Скупштина општине Горњи Милановац на седници одржаној 11. априла 2014. године, донела је

## **ПРОГРАМ**

### **ЗАШТИТЕ, УРЕЂЕЊА И КОРИШЋЕЊА ПОЉОПРИВРЕДНОГ ЗЕМЉИШТА НА ТЕРИТОРИЈИ ОПШТИНЕ ГОРЊИ МИЛАНОВАЦ ЗА 2014. ГОДИНУ**

## САДРЖАЈ:

### I ОПШТИ ДЕО ПРОГРАМА

Табела 1. Преглед површина пољопривредног земљишта по културама по катастарским општинама

Табела 2. Преглед површина пољопривредног земљишта по облицима својине по катастарским општинама

Табела 3. Површине пољопривредног земљишта по класама и културама

Табеле 4, 5 и 6 – одводњавање, наводњавање и побољшање квалитета

Табела 7. Корисници пољопривредног земљишта у државној својини

### II ПРОГРАМ УТВРЂИВАЊА РАДОВА НА ЗАШТИТИ И УРЕЂЕЊУ ПОЉОПРИВРЕДНОГ ЗЕМЉИШТА

Табела 8. План прихода сопственог учешћа

Табела 9. План утврђивања радова на заштити, уређењу и коришћењу пољопривредног земљишта

Табела 9б. Извештај о утрошеним средствима у 2013. години

### III ПЛАН КОРИШЋЕЊА ПОЉОПРИВРЕДНОГ ЗЕМЉИШТА У ДРЖАВНОЈ СВОЈИНИ

Табела 15. Пољопривредно земљиште у државној својини груписано по катастарским парцелама планирано за давање у закуп

Табела 16. Збирна табела: Пољопривредно земљиште у државној својини по катастарским општинама укупно и планирано за закуп са најмањом, највећом и просечном величином по надметању и укупан број надметања

Табела 16а. Укупна површина пољопривредног земљишта у државној својини која није обухваћена надметањима – разлог изузимања

Табела 17. Величине надметања са аграрном структуром

### УВОДНЕ НАПОМЕНЕ

Чланом 60. став 2, 3 и 4. Закона о пољопривредном земљишту („Сл.гласник РС”, бр.62/06 и 41/09) прописано је да надлежни орган јединице локалне самоуправе доноси годишњи програм заштите, уређења и коришћења пољопривредног земљишта уз сагласност Министарства, по претходно прибављеном мишљењу комисије коју образује председник општине, а која у свом саставу има најмање половину чланова физичка лица -- пољопривреднике који су уписани у регистар пољопривредних газдинстава.

Предлог годишњег програма заштите, уређења и коришћења пољопривредног земљишта садржи:

- општи део програма,
- програм утврђивања радова на заштити и уређењу пољопривредног земљишта и
- план коришћења пољопривредног земљишта у државној својини.

Годишњим програмом утврђује се врста и обим радова које треба извршити, динамика извођења радова и улагања средстава.

Поред ових елемената годишњи програм садржи и податке који се односе на пољопривредно земљиште у својини Републике Србије (државној својини) и то податке о:

1. укупној површини и површини по катастарским општинама пољопривредног земљишта у државној својини на територији јединице локалне самоуправе;
2. корисницима пољопривредног земљишта у државној својини;
3. закупцима пољопривредног земљишта у државној својини,
4. површини пољопривредног земљишта у државној својини која није дата на коришћење;
5. укупној површини пољопривредног земљишта у државној својини која је планирана за давање у закуп са бројем катастарске парцеле, површином, класом и културом;
6. стању заштите, уређења и коришћења пољопривредног земљишта у државној својини.

Такође, потребно је у програм уврстити табеле: груписано пољопривредно земљиште у државној својини по катастарским парцелама планирано за давање у закуп са бројем јавног надметања, укупно пољопривредно земљиште у државној својини по катастарским општинама, планирано за закуп са најмањом, највећом и просечном величином по надметању и укупан број надметања, као и укупну површину пољопривредног земљишта у државној својини која није обухваћена надметањима са разлогом изузимања и величине надметања са аграрном структуром.

**Треба напоменути да се на објављени јавни позив за остваривање права пречег закупа за 2014.годину, нико се није јавио.**

Табела 1. Преглед површина пољопривредних култура земљишта по катастарским општинама

редни број	катастарска општина	пољопривредно земљиште у ха										укупно
		обрадиво пољопривредно земљиште у ха					пољопривредно земљиште у ха					
		њиве	вртови	воћњаци	виногради	ливаде	укупно	пашњаци	трстици и мочваре	остало земљиште	9	
1		2	3	4	5	6(1+2+3+4+5)	7	8	9	10(6+7+8+9)		
1	БЕЛО ПОЉЕ	361,1409	0,0000	45,6744	0,7686	116,9760	524,5599	31,2869	0,0000	0,3874	556,2292	
2	БЕРШИЋИ	256,9472	0,0000	48,3094	0,0506	167,0238	472,3310	135,7923	0,0000	1,1227	609,2460	
3	БОЛ ДАНИЦА	131,8384	0,0000	63,6665	0,0000	298,5291	494,0340	1362,6062	0,0000	50,5671	1907,2073	
4	БОЉКОВЦИ	497,1729	0,0000	175,1860	3,7259	319,9500	996,0348	206,3031	0,0000	8,1551	1210,4930	
5	БРАИЋИ	112,6474	0,0000	27,7610	0,0000	157,9309	298,3393	100,2819	0,0000	0,0311	398,6523	
6	БРЂАНИ	650,8328	0,8821	162,4046	2,8797	125,5472	942,5464	110,5412	0,0000	4,8231	1057,9107	
7	БРЕЗНА	269,3044	0,0000	54,7713	0,0000	202,5110	526,5867	230,6605	0,0000	1,9106	759,1578	
8	БРЕЗОВИЦА	114,9425	0,0000	26,9007	0,5147	53,1337	195,4916	30,8781	0,0000	0,1399	226,5096	
9	БРУСНИЦА	343,0909	0,0000	92,7799	0,2534	188,7610	624,8852	88,9504	0,0000	0,8816	714,7172	
10	ВЕЛЕРЕЧ	232,5903	0,0000	54,6724	0,0000	278,9406	566,2033	114,5470	0,0000	3,2049	683,9552	
11	ВРАЂЕВШИЦА	4,1416	0,0000	1,7731	0,0000	1,0539	6,9186	0,4607	0,0000	0,0505	7,4298	
12	ВРЊЧАНИ	346,1080	0,0000	40,9481	0,2130	266,4477	653,7168	71,5402	0,0000	2,1428	727,3998	
13	ЈОЛНА ГОРА	496,1839	0,0000	203,6233	0,0000	425,9373	1125,7445	361,1272	0,0000	1,7373	1488,6090	
14	ГОРЊА ВРБАВА	227,0951	0,0000	44,2746	0,9299	106,2589	378,5585	113,2615	0,0000	0,6387	492,4587	
15	ГОРЊА ЦРЊУЋА	341,9632	0,0000	140,5364	5,2737	242,6501	730,4234	135,2475	0,0000	1,3212	866,9971	
16	ГОРЊИ БАЊАНИ	192,7192	0,0000	51,7276	0,0000	97,0107	341,4575	88,7017	0,0000	1,2626	431,4218	
17	ГОРЊИ БРАНЕТИЋИ	550,0057	0,0000	76,8625	0,5653	361,5358	988,9693	258,6256	0,0000	2,3034	1249,8983	
18	МИЛАНОВАЦ	0,0494	0,0000	0,0000	0,0000	0,6379	0,6873	0,0535	0,0000	0,0097	0,7505	
19	ГРАБОВИЦА	326,3686	0,0000	69,7530	0,3905	286,0252	682,5373	111,6871	0,0000	3,0395	797,2639	
20	ДАВИДОВИЦА	123,2468	0,0000	41,8373	0,5355	80,7695	246,3891	103,3776	0,0000	2,7519	352,5186	
21	ДОЊА ВРБАВА	379,5433	0,0000	82,9656	4,2226	243,9974	710,7289	77,4477	0,0000	1,0603	789,2369	
22	ДОЊА ЦРЊУЋА	282,4548	0,0000	80,9859	4,4314	60,3057	428,1778	114,9654	0,0000	2,2298	545,3730	
23	ДОЊИ БРАНЕТИЋИ	215,1654	0,0000	29,4841	0,0000	113,5750	358,2245	55,9536	0,0000	0,5805	414,7586	
24	ДРАГОЉ	447,9755	0,0000	92,9655	7,5682	114,1826	662,6918	152,3160	0,0000	1,7897	816,7975	
25	ДРЕНОВА	294,3212	0,0000	77,3161	0,4376	217,6498	589,7247	156,7806	0,0000	0,9004	747,4057	
26	ДРУЖЕТИЋИ	379,4409	0,0000	134,6647	0,0000	554,7842	1068,8898	778,1075	0,0000	1,2226	1848,2199	

Табела 1. Преглед површина пољопривредних култура земљишта по катастарским општинама

редни број	катастарска општина	пољопривредно земљиште у ха										укупно
		обрадиво пољопривредно земљиште у ха										
		1	2	3	4	5	6(1+2+3+4+5)	7	8	9	укупно	
27	ЗАГРАБЕ	463,0034	0,0000	148,4426	2,6662	229,8604	843,9726	190,9069	0,0000	0,8296	1035,7091	
28	ЈАБЛАНИЦА	356,9141	0,0000	53,1400	0,2736	376,4066	786,7343	120,3684	0,0000	0,7912	907,8939	
29	КАЛИМАНИЋИ	145,3079	0,0000	90,2116	0,0539	135,6743	371,2477	26,0529	0,0000	5,2600	402,5606	
30	КЛАТИЧЕВО	210,7061	0,0000	79,8407	0,1510	175,4474	466,1452	62,7947	0,0000	13,1733	542,1132	
31	КОШУНИЋИ	415,2989	0,0000	167,4425	0,0000	611,1206	1193,8619	1045,0535	0,0000	14,6136	2253,5290	
32	КРИВА РЕКА	181,2610	0,0000	51,7653	0,1283	136,0452	369,1998	154,1646	0,0000	3,3922	526,7566	
33	ЛЕУШИЋИ	158,3494	0,0000	51,5442	0,0000	187,0555	396,9491	144,8051	0,0000	0,8117	542,5659	
34	ЛИПОВАЦ	305,9348	0,0000	83,9426	4,9750	140,1135	534,9659	23,3192	0,0000	1,0651	559,3502	
35	ЛОЗАЊ	350,5004	0,0000	66,1590	0,0000	114,0316	530,6910	70,6220	0,0000	2,5463	603,8593	
36	ЛОЧЕВЦИ	78,0359	0,0000	39,8273	0,1259	96,7400	214,7291	28,2908	0,0000	0,7777	243,8086	
37	ЛУЊЕВИЦА	308,4417	0,0000	56,2529	0,1666	217,8215	582,6827	85,4842	0,0000	1,5224	669,6893	
38	ЉЕВАА	127,3016	0,0000	29,5363	0,0642	124,3276	281,2297	39,4600	0,0000	0,1876	320,8773	
39	ЉУТОВНИЈА	149,4692	0,0000	42,1762	0,0000	187,0223	378,6677	74,9972	0,0000	2,5803	456,2452	
40	МАЦАН	482,7298	0,0000	123,2005	1,3537	564,5560	1171,8400	385,1787	0,0000	2,5179	1559,5366	
41	МУТАЊ	144,4206	0,0000	57,5740	1,7216	117,7681	317,3190	86,5872	0,0000	1,2123	409,2838	
42	НАКУЧАНИ	171,1734	0,0000	40,3528	0,0000	105,7928	264,5963	87,3601	0,0000	1,6848	406,3639	
43	НЕВАДЕ	143,8058	0,0000	25,2916	0,2743	95,2246	708,8656	111,7609	0,0000	1,7857	378,1429	
44	ОЗРЕМ	354,5638	0,0000	68,0833	0,1004	286,1181	708,8656	97,1965	0,0000	1,6242	807,6863	
45	ПОЛОМ	280,3801	0,0000	67,0274	0,0000	285,0227	632,4302	186,5138	0,0000	2,4696	821,4136	
46	ПРАЊАНИ	958,3057	0,0000	363,4121	1,5111	842,2932	2165,5221	306,4238	0,0000	52,2471	2524,1930	
47	ПРЊАВОР	161,2078	0,0000	47,9182	3,5476	25,1871	237,8607	56,2732	0,0000	0,3101	291,4440	
48	РЕЉИЊЦИ	179,3607	0,0000	55,1805	0,9484	99,3632	334,8528	88,6705	0,0000	0,6500	424,1733	
49	РУДНИК	430,4166	0,0000	100,3783	1,3237	339,1066	871,2252	254,2481	0,0000	1,8427	1127,3160	
50	РУЧИЋИ	254,0595	0,0000	64,8817	0,5298	211,6558	531,1268	104,7431	0,0000	4,5081	640,3780	
51	СВРАЧКОВЦИ	235,1142	0,0000	80,4465	0,4590	115,7403	431,7600	185,7825	0,0000	2,3902	619,9327	
52	СЕМЕДРАЖ	227,1001	0,0000	61,4416	0,1754	62,3943	351,1114	48,5725	0,0000	0,6646	400,3485	
53	СИНОШЕВИЋИ	149,6179	0,0000	26,4163	0,1893	69,2591	245,4826	23,1881	0,0000	1,6467	270,3174	
54	СРЕЗОЈЕВЦИ	359,1586	0,0000	80,5160	0,3059	436,4448	876,4253	333,4474	0,0000	15,1129	1224,9856	
55	ТАКОВО	330,5917	0,0000	89,1363	0,6826	147,7431	568,1537	60,3656	0,0000	0,6688	629,1881	

Табела 1. Преглед површина пољопривредних култура земљишта по катастарским општинама

редни број	катастарска општина	пољопривредно земљиште у ха										укупно
		обрадиво пољопривредно земљиште у ха					пашњаци					
		њиве	вртови	воћњаци	виногради	ливаде	укупно	пашњаци	трстици и мочваре	остало земљиште		
		1	2	3	4	5	6(1+2+3+4+5)	7	8	9	10(6+7+8+9)	
56	ТЕОЧИН	619,5008	0,0000	175,8080	0,0000	367,3080	1162,6168	249,0486	0,0000	3,3201	1414,9855	
57	ТРУДУЉ	636,2263	0,0000	154,5233	7,5910	265,8116	1064,1522	495,6487	0,0000	9,9586	1569,7595	
58	УГРИНОВЦИ	424,6410	0,0000	109,6823	4,5301	167,3991	706,2525	237,1210	0,0000	23,9854	967,3589	
59	ЦЕРОВА	136,3422	0,0000	42,3749	0,5138	108,6247	287,8556	72,1249	0,0000	0,3728	360,3533	
60	ШАРАНИ	284,4297	0,0000	69,4697	0,4126	132,4591	486,7711	80,8133	0,0000	1,8093	569,3937	
61	ШИЛОПАЈ	193,8529	0,0000	47,5353	0,4581	159,4010	401,2473	74,9273	0,0000	5,2595	481,4341	
	<b>УКУПНО</b>	<b>17984,8139</b>	<b>0,8821</b>	<b>4832,7258</b>	<b>67,9937</b>	<b>12818,4648</b>	<b>35704,8802</b>	<b>10683,8223</b>	<b>0,0000</b>	<b>277,8518</b>	<b>46666,5543</b>	

Извор података: РГЗ Служба за катастар непокретности Горњи Милановац, децембар 2013. године











Табела 2. Преглед површина пољопривредног земљишта по облицима својине по катастарским општинама

редн и број	катастарска општина	облик својине	пољопривредно земљиште у ха										укупно	
			обрадиво пољопривредно земљиште у ха						пашњаци	трстици и мочваре	осадо земљиште	укупно		
			њиве	вртови	воћњаци	виноград и	ливаде	укупно						
1	2	3	4	5	6(1+2+3+4+5)	7	8	9	10(6+7+8+9)					
8		Друштвена својина	0,0000	0,0000	0,0000	0,0000	0,0000	0,0000	0,0000	0,0000	0,0000	0,0000	0,0000	0,0000
		заједужна својина	0,0000	0,0000	0,0000	0,0000	0,0000	0,0000	0,0000	0,0000	0,0000	0,0000	0,0000	0,0000
		мешовита својина	0,0000	0,0000	0,0000	0,0000	0,0000	0,0000	0,0000	0,0000	0,0000	0,0000	0,0000	0,0000
		Други облици својине	0,0000	0,0000	0,0000	0,0000	0,0000	0,0000	0,0000	0,0000	0,0000	0,0000	0,0000	0,0000
9	БРУСНИЦА	приватна својина	339,5802	0,0000	92,7719	0,2534	187,3495	619,9550	87,0913	0,0000	0,8418	707,8881		
		државна својина РС	0,9932	0,0000	0,0080	0,0000	1,4115	2,4127	1,8591	0,0000	0,0000	4,2718		
		државна својина СРЈ	0,0000	0,0000	0,0000	0,0000	0,0000	0,0000	0,0000	0,0000	0,0000	0,0000		
		Друштвена својина	0,0000	0,0000	0,0000	0,0000	0,0000	0,0000	0,0000	0,0000	0,0000	0,0000		
	БУЛЕРЕЧ	заједужна својина	0,0000	0,0000	0,0000	0,0000	0,0000	0,0000	0,0000	0,0000	0,0000	0,0000		
		мешовита својина	0,0000	0,0000	0,0000	0,0000	0,0000	0,0000	0,0000	0,0000	0,0000	0,0000		
		Други облици својине	2,5175	0,0000	0,0000	0,0000	0,0000	2,5175	0,0000	0,0398	2,5573			
		приватна својина	231,5811	0,0000	54,6724	0,0000	278,3907	564,6442	113,9734	0,0000	3,2004	681,8180		
		државна својина РС	1,0092	0,0000	0,0000	0,0000	0,2339	1,2431	0,5736	0,0000	1,8212			

Табела 2. Преглед површина пољопривредног земљишта по облицима својине по катастарским општинама

редни и број	катастарска општина	облик својине	пољопривредно земљиште у ха										укупно		
			обрадиво пољопривредно земљиште у ха					пашњаци						остало земљиште	
			њиве 1	вртови 2	воњаци 3	виноград и 4	ливаде 5	укупно 6(1+2+3+4+5)	пашњаци 7	трстици и мочваре 8	9				
10		Државна својина СРЈ	0,0000	0,0000	0,0000	0,0000	0,0000	0,0000	0,0000	0,0000	0,0000	0,0000	0,0000	0,0000	0,0000
		Друштвена својина	0,0000	0,0000	0,0000	0,0000	0,0000	0,0000	0,0000	0,0000	0,0000	0,0000	0,0000	0,0000	0,0000
		задружна својина	0,0000	0,0000	0,0000	0,0000	0,0000	0,0000	0,0000	0,0000	0,0000	0,0000	0,0000	0,0000	0,0000
		мешовита својина	0,0000	0,0000	0,0000	0,0000	0,0000	0,0000	0,0000	0,0000	0,0000	0,0000	0,0000	0,0000	0,0000
		Други облици својине	0,0000	0,0000	0,0000	0,0000	0,0000	0,0000	0,0000	0,0000	0,0000	0,0000	0,0000	0,0000	0,0000
		укупно	0,0000	0,0000	0,0000	0,0000	0,0000	0,0000	0,0000	0,0000	0,0000	0,0000	0,0000	0,0000	0,0000
11	ВРАЂЕВШНИЦА	приватна својина	4,1121	0,0000	1,7231	0,0000	1,0539	0,0000	0,3160	6,8891	0,4607	0,0000	0,0000	0,0505	7,4003
		Државна својина РС	0,0295	0,0000	0,0000	0,0000	0,0000	0,0000	0,0000	0,0295	0,0000	0,0000	0,0000	0,0000	0,0295
		Државна својина СРЈ	0,0000	0,0000	0,0000	0,0000	0,0000	0,0000	0,0000	0,0000	0,0000	0,0000	0,0000	0,0000	0,0000
		Друштвена својина	0,0000	0,0000	0,0000	0,0000	0,0000	0,0000	0,0000	0,0000	0,0000	0,0000	0,0000	0,0000	0,0000
		задружна својина	0,0000	0,0000	0,0000	0,0000	0,0000	0,0000	0,0000	0,0000	0,0000	0,0000	0,0000	0,0000	0,0000
		мешовита својина	0,0000	0,0000	0,0000	0,0000	0,0000	0,0000	0,0000	0,0000	0,0000	0,0000	0,0000	0,0000	0,0000
Други облици својине	0,0000	0,0000	0,0000	0,0000	0,0000	0,0000	0,0000	0,0000	0,0000	0,0000	0,0000	0,0000	0,0000		
укупно	330,5709	0,0000	40,3920	0,2130	251,2662	672,4421	69,3407	0,0000	2,1363	693,9191					

Табела 2. Преглед површина пољопривредног земљишта по облицима својине по катастарским општинама

редн и број	катастарска општина	облик својине	пољопривредно земљиште у ха										укупно 10(6+7+8+9)
			обрадиво пољопривредно земљиште у ха					пољопривредно земљиште у ха					
			њиве 1	вртови 2	воћњаци 3	виноград и 4	ливадс 5	укупно 6(1+2+3+4+5)	пашњаци 7	трстици и мочваре 8	остало земљиште 9		
12		Државна РС својина РС	15,5371	0,0000	0,5561	0,0000	15,1815	31,2747	2,1995	0,0000	0,0065	33,4807	
		Државна својина СРЈ	0,0000	0,0000	0,0000	0,0000	0,0000	0,0000	0,0000	0,0000	0,0000	0,0000	
		Друштвена својина	0,0000	0,0000	0,0000	0,0000	0,0000	0,0000	0,0000	0,0000	0,0000	0,0000	
		задружна својина	0,0000	0,0000	0,0000	0,0000	0,0000	0,0000	0,0000	0,0000	0,0000	0,0000	
		мешовита својина	0,0000	0,0000	0,0000	0,0000	0,0000	0,0000	0,0000	0,0000	0,0000	0,0000	
		други облици својине	0,0000	0,0000	0,0000	0,0000	0,0000	0,0000	0,0000	0,0000	0,0000	0,0000	
		Горња Гора	495,4975	0,0000	203,1542	0,0000	423,0195	1121,6712	356,5878	0,0000	1,7304	1479,9894	
		Државна РС својина РС	0,5370	0,0000	0,3490	0,0000	2,9178	3,8038	4,4548	0,0000	0,0069	8,2655	
		Државна својина СРЈ	0,0000	0,0000	0,0000	0,0000	0,0000	0,0000	0,0000	0,0000	0,0000	0,0000	
		Друштвена својина	0,1181	0,0000	0,1201	0,0000	0,0000	0,2382	0,0000	0,0000	0,0000	0,2382	
		задружна својина	0,0000	0,0000	0,0000	0,0000	0,0000	0,0000	0,0000	0,0000	0,0000	0,0000	
		мешовита својина	0,0313	0,0000	0,0000	0,0000	0,0000	0,0313	0,0000	0,0000	0,0000	0,0313	
други облици својине	0,0000	0,0000	0,0000	0,0000	0,0000	0,0000	0,0846	0,0000	0,0000	0,0846			
13		Државна РС својина РС	15,5371	0,0000	0,5561	0,0000	15,1815	31,2747	2,1995	0,0065	33,4807		
		Државна својина СРЈ	0,0000	0,0000	0,0000	0,0000	0,0000	0,0000	0,0000	0,0000	0,0000		
		Друштвена својина	0,0000	0,0000	0,0000	0,0000	0,0000	0,0000	0,0000	0,0000	0,0000		
		задружна својина	0,0000	0,0000	0,0000	0,0000	0,0000	0,0000	0,0000	0,0000	0,0000		
		мешовита својина	0,0000	0,0000	0,0000	0,0000	0,0000	0,0000	0,0000	0,0000	0,0000		
		други облици својине	0,0000	0,0000	0,0000	0,0000	0,0000	0,0000	0,0000	0,0000	0,0000		
		Горња Гора	495,4975	0,0000	203,1542	0,0000	423,0195	1121,6712	356,5878	0,0000	1,7304	1479,9894	
		Државна РС својина РС	0,5370	0,0000	0,3490	0,0000	2,9178	3,8038	4,4548	0,0000	0,0069	8,2655	
		Државна својина СРЈ	0,0000	0,0000	0,0000	0,0000	0,0000	0,0000	0,0000	0,0000	0,0000	0,0000	
		Друштвена својина	0,1181	0,0000	0,1201	0,0000	0,0000	0,2382	0,0000	0,0000	0,0000	0,2382	
		задружна својина	0,0000	0,0000	0,0000	0,0000	0,0000	0,0000	0,0000	0,0000	0,0000	0,0000	
		мешовита својина	0,0313	0,0000	0,0000	0,0000	0,0000	0,0313	0,0000	0,0000	0,0000	0,0313	
други облици својине	0,0000	0,0000	0,0000	0,0000	0,0000	0,0000	0,0846	0,0000	0,0000	0,0846			









Табела 2. Преглед површина пољопривредног земљишта по облицима својине по катастарским општинама

редн и број	катастарска општина	облик својине	пољопривредно земљиште у ха										укупно		
			обрадиво пољопривредно земљиште у ха						пољопривредно земљиште у ха						
			њиве	вртви	воћњаци	виноград и	ливаде	укупно	пашњаци	трстици и мочваре	остало земљиште	9			
1	2	3	4	5	6(1+2+3+4+5)	7	8	9	10(6+7+8+9)						
		задружна својина	0,0000	0,0000	0,0000	0,0000	0,0000	0,0000	0,0000	0,0000	0,0000	0,0000	0,0000	0,0000	0,0000
		мешовита својина	2,6671	0,0000	0,0000	0,0000	0,0000	0,0000	0,0000	2,6671	0,2008	0,0000	0,0000	0,0000	2,8679
		други облици својине	0,0000	0,0000	0,0000	0,0000	0,0000	0,0000	0,0000	0,0000	0,0000	0,0000	0,0000	0,0000	0,0000
		приватна својина	123,2468	0,0000	41,8373	0,5355	80,7695	0,0000	246,3891	103,2776	0,0000	0,0000	2,7519	352,4186	
		државна својина РС	0,0000	0,0000	0,0000	0,0000	0,0000	0,0000	0,0000	0,1000	0,0000	0,0000	0,0000	0,1000	
		државна својина СРЈ	0,0000	0,0000	0,0000	0,0000	0,0000	0,0000	0,0000	0,0000	0,0000	0,0000	0,0000	0,0000	
		друштвена својина	0,0000	0,0000	0,0000	0,0000	0,0000	0,0000	0,0000	0,0000	0,0000	0,0000	0,0000	0,0000	
		задружна својина	0,0000	0,0000	0,0000	0,0000	0,0000	0,0000	0,0000	0,0000	0,0000	0,0000	0,0000	0,0000	
		мешовита својина	0,0000	0,0000	0,0000	0,0000	0,0000	0,0000	0,0000	0,0000	0,0000	0,0000	0,0000	0,0000	
		други облици својине	0,0000	0,0000	0,0000	0,0000	0,0000	0,0000	0,0000	0,0000	0,0000	0,0000	0,0000	0,0000	
		приватна својина	373,1131	0,0000	82,5601	4,2226	241,6570	701,5528	1,0603	778,6930	0,0000	0,0000	0,0000	778,6930	
		државна својина РС	5,9681	0,0000	0,3945	0,0000	2,3404	8,7030	0,0000	10,0398	0,0000	0,0000	0,0000	10,0398	
		државна својина СРЈ	0,0000	0,0000	0,0000	0,0000	0,0000	0,0000	0,0000	0,0000	0,0000	0,0000	0,0000	0,0000	

Табела 2. Преглед површина пољопривредног земљишта по облицима својине по катастарским општинама

редн и број	катастарска општина	облик својине	пољопривредно земљиште у ха										укупно		
			обрадиво пољопривредно земљиште у ха						пашњаци					остало земљиште	
			њиве	вртви	воћњаци	виноград и	ливаде	укупно	7	8	9	10(6+7+8+9)			
1	2	3	4	5	6(1+2+3+4+5)										
21		Друштвена својина	0,1195	0,0000	0,0110	0,0000	0,0000	0,1305	0,0310	0,0000	0,0000	0,1615			
		заједничка својина	0,0000	0,0000	0,0000	0,0000	0,0000	0,0000	0,0000	0,0000	0,0000	0,0000			
		мешовита својина	0,0000	0,0000	0,0000	0,0000	0,0000	0,0000	0,0000	0,0000	0,0000	0,0000			
		други облици својине	0,3426	0,0000	0,0000	0,0000	0,0000	0,3426	0,0000	0,0000	0,0000	0,3426			
		укупно	280,2132	0,0000	80,7284	4,4314	57,6475	423,0205	113,3724	0,0000	0,0000	2,2298	538,6227		
22	ДОЊА ЦРЊУБА	Државна својина РС	2,2416	0,0000	0,2575	0,0000	2,6582	5,1573	1,5930	0,0000	0,0000	6,7503			
		Државна својина СРЈ	0,0000	0,0000	0,0000	0,0000	0,0000	0,0000	0,0000	0,0000	0,0000	0,0000			
		Друштвена својина	0,0000	0,0000	0,0000	0,0000	0,0000	0,0000	0,0000	0,0000	0,0000	0,0000			
		заједничка својина	0,0000	0,0000	0,0000	0,0000	0,0000	0,0000	0,0000	0,0000	0,0000	0,0000			
		мешовита својина	0,0000	0,0000	0,0000	0,0000	0,0000	0,0000	0,0000	0,0000	0,0000	0,0000			
	ДОЊИ БРАЊЕТИЋИ	Други облици својине	0,0000	0,0000	0,0000	0,0000	0,0000	0,0000	0,0000	0,0000	0,0000	0,0000			
		приватна својина	214,0721	0,0000	29,4841	0,0000	113,5750	357,1312	55,4981	0,0000	0,0000	413,2098			
		Државна својина РС	0,5134	0,0000	0,0000	0,0000	0,0000	0,5134	0,4555	0,0000	0,0000	0,9689			
		укупно	214,5855	0,0000	29,4841	0,0000	113,5750	357,1312	55,4981	0,0000	0,0000	413,2098			
		укупно	494,8087	0,0000	110,2125	4,4314	171,2225	780,1537	168,8705	0,0000	0,0000	2,2298	1051,8322		











Табела 2. Преглед површина пољопривредног земљишта по облицима својине по катастарским општинама

редн и број	катастарска општина	облик својине	пољопривредно земљиште у ха										укупно			
			обрадиво пољопривредно земљиште у ха					пашњаци						трстици и мочваре	остало земљиште	
			њиве	вртови	вањњаци	виноград и	ливаде	укупно	пашњаци	7	8	9				
			1	2	3	4	5	6(1+2+3+4+5)					10(6+7+8+9)			
		заједужна својина	0,0000	0,0000	0,0000	0,0000	0,0000	0,0000	0,0000	0,0000	0,0000	0,0000	0,0000	0,0000	0,0000	0,0000
		мешовита својина	0,0000	0,0000	0,0000	0,0000	0,0000	0,0000	0,0000	0,0000	0,0000	0,0000	0,0000	0,0000	0,0000	0,0000
		други облици својине	0,0000	0,0000	0,0000	0,0000	0,0000	0,0000	0,0000	0,0000	0,0000	0,0000	0,0000	0,0000	0,0000	0,0000
		приватна својина	154,8504	0,0000	51,2029	0,0000	184,6845	390,7378	143,1089	0,0000	0,0000	0,0000	0,0000	0,8087	534,6554	
	ЛЕУШИЋИ	државна својина РС	2,2277	0,0000	0,3000	0,0000	2,3121	4,8398	1,6962	0,0000	0,0000	0,0000	0,0000	0,0000	6,5360	
		државна својина СРЈ	0,0000	0,0000	0,0000	0,0000	0,0000	0,0000	0,0000	0,0000	0,0000	0,0000	0,0000	0,0000	0,0000	
		друштвена својина	1,2713	0,0000	0,0413	0,0000	0,0179	1,3305	0,0000	0,0030	0,0000	0,0000	0,0000	1,3335		
		заједужна својина	0,0000	0,0000	0,0000	0,0000	0,0000	0,0000	0,0000	0,0000	0,0000	0,0000	0,0000	0,0000	0,0000	
		мешовита својина	0,0000	0,0000	0,0000	0,0000	0,0410	0,0410	0,0000	0,0000	0,0000	0,0000	0,0000	0,0410		
		други облици својине	0,0000	0,0000	0,0000	0,0000	0,0000	0,0000	0,0000	0,0000	0,0000	0,0000	0,0000	0,0000		
		приватна својина	304,7428	0,0000	83,9426	4,7023	137,9455	531,3332	22,9117	0,0000	0,0000	0,0000	1,0651	555,3100		
	ЛИПОВАЦ	државна својина РС	1,1661	0,0000	0,0000	0,2727	2,1680	3,6068	0,4075	0,0000	0,0000	0,0000	0,0000	4,0143		
		државна својина СРЈ	0,0000	0,0000	0,0000	0,0000	0,0000	0,0000	0,0000	0,0000	0,0000	0,0000	0,0000	0,0000		



Табела 2. Преглед површина пољопривредног земљишта по облицима својине по катастарским општинама

редни број	катастарска општина	облик својине	пољопривредно земљиште у ха										укупно	
			обрадиво пољопривредно земљиште у ха					пољопривредно земљиште у ха						
			њиве	вртови	воћњаци	виноград и	ливаде	укупно	пашњаци	трстици и мочваре	остало земљиште	укупно		
1	2	3	4	5	6(1+2+3+4+5)	7	8	9	10(6+7+8+9)					
34		друштвена својина	0,0259	0,0000	0,0000	0,0000	0,0000	0,0259	0,0000	0,0000	0,0000	0,0000	0,0000	10(6+7+8+9)
		заједничка својина	0,0000	0,0000	0,0000	0,0000	0,0000	0,0000	0,0000	0,0000	0,0000	0,0000	0,0000	
		мешовита својина	0,0000	0,0000	0,0000	0,0000	0,0000	0,0000	0,0000	0,0000	0,0000	0,0000	0,0000	
		други облици својине	0,0000	0,0000	0,0000	0,0000	0,0000	0,0000	0,0000	0,0000	0,0000	0,0000	0,0000	
		приватна својина	350,5004	0,0000	66,1590	0,0000	114,0316	530,6910	70,6155	0,0000	2,5463	603,8528		
35	ЛОЗАЊ	Државна својина РС	0,0000	0,0000	0,0000	0,0000	0,0000	0,0000	0,0065	0,0000	0,0000	0,0000	0,0065	0,0000
		Државна својина СРЈ	0,0000	0,0000	0,0000	0,0000	0,0000	0,0000	0,0000	0,0000	0,0000	0,0000	0,0000	
		Друштвена својина	0,0000	0,0000	0,0000	0,0000	0,0000	0,0000	0,0000	0,0000	0,0000	0,0000	0,0000	
		заједничка својина	0,0000	0,0000	0,0000	0,0000	0,0000	0,0000	0,0000	0,0000	0,0000	0,0000	0,0000	
		мешовита својина	0,0000	0,0000	0,0000	0,0000	0,0000	0,0000	0,0000	0,0000	0,0000	0,0000	0,0000	
		други облици својине	0,0000	0,0000	0,0000	0,0000	0,0000	0,0000	0,0000	0,0000	0,0000	0,0000	0,0000	
		приватна својина	78,0359	0,0000	39,8273	0,1259	96,7294	214,7185	28,2120	0,0000	0,7643	243,6948		
		Државна својина РС	0,0000	0,0000	0,0000	0,0000	0,0106	0,0106	0,0848	0,0000	0,0134	0,1088		

















Табела 2. Преглед површина пољопривредног земљишта по облицима својине по катастарским општинама

редн и број	катастарска општина	облик својине	пољопривредно земљиште у ха										укупно		
			обрадиво пољопривредно земљиште у ха						пољопривредно земљиште у ха						
			њиве	вртови	вољњаци	виноград и	ливаде	укупно	пашњаци	трстици и мочваре	остало земљиште	9			
1	2	3	4	5	6(1+2+3+4+5)	7	8	9	10(6+7+8+9)						
49		државна својина СРЈ	0,0000	0,0000	0,0000	0,0000	0,0000	0,0000	0,0000	0,0000	0,0000	0,0000	0,0000	0,0000	0,0000
		друштвена својина	0,0000	0,0000	0,0000	0,0000	1,3899	1,3899	0,2873	0,0063	0,0000	0,0000	0,0000	0,0000	1,6835
		зајдружна својина	0,0000	0,0000	0,0000	0,0000	0,0000	0,0000	0,0000	0,0000	0,0000	0,0000	0,0000	0,0000	0,0000
		мешовита својина	0,0000	0,0000	0,0000	0,0000	0,0000	0,0000	0,0000	0,0000	0,0000	0,0000	0,0000	0,0000	0,0000
		други облици својине	1,6989	0,0000	3,1340	0,0000	1,6217	6,4546	4,1091	0,0000	0,1828	0,0000	0,0000	0,0000	10,7465
		ручички приватна својина	233,6832	0,0000	62,5270	0,5298	190,3638	487,1038	102,0241	0,0000	4,2376	0,0000	0,0000	0,0000	593,3655
50		државна својина РС	20,3763	0,0000	2,3547	0,0000	21,2920	44,0230	2,7190	0,0000	0,0000	0,0000	0,0000	0,0000	47,0125
		државна својина СРЈ	0,0000	0,0000	0,0000	0,0000	0,0000	0,0000	0,0000	0,0000	0,0000	0,0000	0,0000	0,0000	
		друштвена својина	0,0000	0,0000	0,0000	0,0000	0,0000	0,0000	0,0000	0,0000	0,0000	0,0000	0,0000	0,0000	
		зајдружна својина	0,0000	0,0000	0,0000	0,0000	0,0000	0,0000	0,0000	0,0000	0,0000	0,0000	0,0000	0,0000	
		мешовита својина	0,0000	0,0000	0,0000	0,0000	0,0000	0,0000	0,0000	0,0000	0,0000	0,0000	0,0000	0,0000	
		други облици својине	0,0000	0,0000	0,0000	0,0000	0,0000	0,0000	0,0000	0,0000	0,0000	0,0000	0,0000	0,0000	0,0000
СВРАЧКОВЦИ		233,7238	0,0000	80,4465	0,4590	114,6567	429,2860	183,8342	0,0000	0,0000	0,0000	0,0000	2,0011	615,1213	











Табела 2. Преглед површина пољопривредног земљишта по облицима својине по катастарским општинама

редни и број	катастарска општина	облик својине	пољопривредно земљиште у ха										укупно				
			обрадиво пољопривредно земљиште у ха					пашњаци						трстици и мочваре	остало земљиште		
			њиве	вртови	воћњаци	виноград и	ливаци	укупно	пашњаци	7	8	9					
1	2	3	4	5	6(1+2+3+4+5)	7	8	9	10(6+7+8+9)								
		заједничка својина	0,0000	0,0000	0,0000	0,0000	0,0000	0,0000	0,0000	0,0000	0,0000	0,0000	0,0000	0,0000	0,0000	0,0000	0,0000
		мешовита својина	0,0000	0,0000	0,0000	0,0000	0,0000	0,0000	0,0000	0,0000	0,0000	0,0000	0,0000	0,0000	0,0000	0,0000	0,0000
		други облици својине	0,0000	0,0000	0,0000	0,0000	0,0000	0,0000	0,0000	0,0000	0,0000	0,2768	0,0000	0,0000	0,0000	0,2768	0,2768
	ШИЛОПАЈ	приватна својина	185,5550	0,0000	45,3614	0,3826	0,3826	146,3088	0,0000	377,6078	71,0271	0,0000	0,0000	3,2990	451,9339	451,9339	451,9339
		државна својина РС	8,1908	0,0000	2,1739	0,0755	0,0755	12,2249	0,0000	27,5651	3,9002	0,0000	0,0000	1,9577	28,5230	28,5230	28,5230
		државна својина СРЈ	0,0000	0,0000	0,0000	0,0000	0,0000	0,0000	0,0000	0,0000	0,0000	0,0000	0,0000	0,0000	0,0000	0,0000	0,0000
		друштвена својина	0,0000	0,0000	0,0000	0,0000	0,0000	0,0000	0,0000	0,0000	0,0000	0,0000	0,0000	0,0000	0,0000	0,0000	0,0000
		заједничка својина	0,0000	0,0000	0,0000	0,0000	0,0000	0,0000	0,0000	0,0000	0,0000	0,0000	0,0000	0,0000	0,0000	0,0000	0,0000
		мешовита својина	0,0000	0,0000	0,0000	0,0000	0,0000	0,0000	0,0000	0,0000	0,0000	0,0000	0,0000	0,0000	0,0000	0,0000	0,0000
		други облици својине	0,1071	0,0000	0,0000	0,0000	0,0000	0,8673	0,9744	0,9744	0,0000	0,0000	0,0000	0,0028	0,9772	0,9772	0,9772

61

Извор података: РГЗ Служба за катастар непокретности Горњи Милановац, децембар 2013 године

Табела 3. Површине пољопривредних култура земљишта по класама

култура	пољопривредно земљиште у ха							
	I	II	III	IV	V	VI	VII	VIII
њиве	21,7568	182,4937	562,2161	1358,5661	2725,9480	7120,1809	4871,8304	1141,8219
вртови	0,0000	0,0000	0,1729	0,7092	0,0000	0,0000	0,0000	0,0000
воћњаци	5,3845	59,7566	261,3991	1177,9269	2223,5891	1086,5065	18,1631	0,0000
виногради	5,5683	19,7294	17,3684	10,5588	11,3654	3,4034	0,0000	0,0000
ливаци	11,3411	94,6522	379,0822	869,6330	2457,9334	5256,2554	3207,3146	542,2529
пашњаци	0,5229	21,2460	118,6550	297,2107	1294,1422	3009,1056	3332,3672	2610,5727
трстици-мочваре	0,0000	0,0000	0,0000	0,0000	0,0000	0,0000	0,0000	0,0000
<b>УКУПНО</b>	<b>44,5736</b>	<b>377,8779</b>	<b>1338,8937</b>	<b>3714,6047</b>	<b>8712,9781</b>	<b>16475,4518</b>	<b>11429,6753</b>	<b>4294,6475</b>
								<b>46388,7026</b>

Извор података: РГЗ Служба за катастар непокретности Горњи Милановац, децембар 2013. године



ТАБЕЛА 4. Одводњавање

каналска мрежа		цевна дренажа		УКУПНО у ха	
изграђено у ха	у функцији у ха	изграђено у ха	у функцији у ха	изграђено у ха	у функцији у ха
				0,0000	0,0000

ТАБЕЛА 5. Наводњавање

широкозахватне машине у ха	тифони у ха	кап по кап (миниросшавање) у ха	кишна крила у ха	УКУПНО у ха	
				остало у ха	0,0000

ТАБЕЛА 6. Побољшање квалитета пољопривредног земљишта и мелiorације ливада и пашњака

физичке мелiorације у ха	хемијске мелiorације у ха	биолошке мелiorације у ха	мелiorације ливада и пашњака у ха	УКУПНО у ха	
				остало у ха	0,0000

\* навести извор података

Табела 7. Корисници пољопривредног земљишта у државној својини

редни број	назив корисника	адреса корисника	површина земљишта коју користи (ха)	Катастарска општина	Поседовни лист или лист неспоретности	Површина на листу	Удео на листу
1	"ЕЛЕКТРОДИСТРИБУЦИЈА" ЧАЧАК - ПОГОН ГОРЊИ МИЛАНОВАЦ	ГОРЊИ МИЛАНО ГОРЊИ МИЛАНО МИЛОША	0,0020	ПРАЊАНИ	1505	0,0020	1/1
2	"МЕТАЛАЦ-ПРОЛЕТЕР" А.Д.	ВЕЛИКОГ 12	0,0291	ПРАЊАНИ	1545	0,0291	1369/1771
3	"НИС-ЕНЕРГОАС"	БЕОГРАД АУТО ПУТ 11	0,0090	БРЂАНИ	915	0,0090	1/1
4	"ОСТРВИЦА" Д.О.О. РУДНИК	РУДНИК КАЧЕРСКА 1	2,3329	ЗАГРАЂЕ РУДНИК	543 1154	1,6620 0,6709	1/1 1/1
5	АКЦИОНАРСКО ДРУШТВО РУДНИК И ФЛОТАЦИЈА "РУДНИК", РУДНИК	РУДНИК МИШЕ МИХАИЛОВИЋА 2	2,9952	МАЈДАН	713	0,5513	2727/5513
6	АНТОНИЈЕВИЋ РАДОЈЕ РАДОСЛАВ	ВАРНИЦА	0,5733	РУДНИК	796	1,6586	1/1
7	БОГДАНОВИЋ БОГОЉУБ РАДОМИР	ЗАГРАЂЕ	0,7130	РУДНИК	1155	0,7863	1/1
8	БОГДАНОВИЋ ЈЕЗДИМИРКА	ЗАГРАЂЕ	0,7739	ЗАГРАЂЕ	434	0,5733	1/1
9	БОГДАНОВИЋ МИЛОЈКО ДРАГОСЛАВ	ЗАГРАЂЕ 265	1,0042	ЗАГРАЂЕ	537	0,7130	1/1
10	БРАКОВИЋ ВАСИЛИЈЕ ИЛИЈА	ДОЊА ВРБАВА	0,4848	ДОЊА ВРБАВА	541	0,7739	1/1
11	БРАЛОВИЋ МИЛОШ	ПРАЊАНИ	2,2320	ПРАЊАНИ	538	1,0042	1/1
12	БРАЛОВИЋ РАЈКО	ПРИЈЕВОР	2,2320	ПРАЊАНИ	550	0,4848	1/1
13	ДАМЉАНОВИЋ ВЕЛИСАВ ДРАГАН	КОШТУНИЋИ	1,6768	КОШТУНИЋИ	1125	2,2320	1/2
14	ДМИТРОВИЋ ЈОВАН ТОМА	ГРАБОВИЦА ПАНЧЕВО	0,1103	ГРАБОВИЦА	1125	2,2320	1/2
15	ДП "ХИП-АЗОТАРА" ПАНЧЕВО	СПОЉНОСТАРЧЕВАЧКА 80	0,9560	КЛАТИЧЕВО	839	1,6768	9180/16785
16	ЕЛЕКТРОДИСТРИБУЦИЈА ЧАЧАК	ЧАЧАК КРЕНОВ ПРОЛАЗ ББ	0,2335	БЕРШИЋИ	501	0,1103	1/2
17	ЕРИЋ ДИМИТРИЈЕ ЈОЈИСЛАВ	СРЕЗОЈЕВЦИ 93	0,4297	СРЕЗОЈЕВЦИ	401	0,9560	573/9560
18	ГЛИШИЋ МИЛОРАД МИЛОШ	БРЕЗОВИЦА	0,2988	БРЕЗОВИЦА	473	0,2335	1/1
19	ЛИШОВИЋ РАДОМИР МИЛОСАВ	БРЕЗОВИЦА	0,1757	БРЕЗОВИЦА	526	0,4297	1/1
20	ГРАЂАНИ СЕЛА БЕЛО ПОЉЕ	БЕЛО ПОЉЕ	1,0565	БЕЛО ПОЉЕ	39	0,2988	1/1
					140	0,1757	1/1
					323	1,0565	1/1



Табела 7. Корисници пољопривредног земљишта у државној својини

редни број	назив корисника	адреса корисника	површина земљишта коју користи (ха)	Катастарска општина	Поседовни лист или лист непокретности	Површина на листу	Удео на листу
				ДРЕНОВА	281	0,00711	1/1
				ТАКОВО	314	0,0060	1/1
				КЛАТИЧЕРО	320	0,0027	1/1
				ТЕОЧИН	423	0,0187	1/1
				ГОЛНА ГОРА	492	0,0143	1/1
				СВРАЧКОВЦИ	505	0,0088	1/1
				ДРУЖЕТИЋИ	508	0,0088	1/1
				ГОРЊИ БРАНЕТИЋИ	526	0,0142	1/1
				КОШТУНИЋИ	558	0,0281	1/1
				БРУСНИЦА	588	0,0134	1/1
				ГРАБОВИЦА	617	0,0169	1/1
				ПРАЊАНИ	839	0,0320	1/1
				ВЕЛЕРЕЧ	919	0,0063	1/1
					1162	0,9439	1/1
28	ЈАВНО ПРЕДУЗЕЋЕ "ПУТЕВИ СРБИЈЕ"	БЕОГРАД, БУЛЕВАР КРАЉА АЛЕКСАНДРА 282	0,9439	РУДНИК	64	0,1000	1/1
29	ЈАВНО ПРЕДУЗЕЋЕ "СРБИЈАШУМЕ"	БЕОГРАД	30,3663	ДАВИДОВИЦА	90	5,7702	1/1
				ШИЛОПАЈ	91	1,3322	1/1
				РУЧИЋИ	124	0,7353	1/1
				НАКУЧАНИ	125	0,2793	1/1
				КЛАТИЧЕРО	159	1,4107	4/24
				БРАЈИБИ	186	3,5437	4/32
				ДРАГОЉ	188	0,3811	1/1
				ГРАБОВИЦА	189	0,1063	1/1
				КАЛИМАНИЋИ	241	1,4329	1/1
				КОШТУНИЋИ	323	0,3662	915/3662
				БОГДАНИЦА	324	2,3924	5981/23924
				БОГДАНИЦА			

Табела 7. Корисници пољопривредног земљишта у државној својини

редни број	назив корисника	адреса корисника	површина земљишта коју користи (ха)	Катастарска општина	Поседовни лист или лист непокретности	Површина на листу	Удео на листу
30	ЈАВНО ПРЕДУЗЕЋЕ "СРБИЈАШУМЕ" С А ПО БЕОГРАД	БЕОГРАД БУЛЕВАР ЛЕЊИНА 113	0,0288	ГОРЊА ЦРНУЂА	326	8,7270	21817/87270
31	ЈАВНО ПРЕДУЗЕЋЕ ППТ САОБРАЂАЈА "СРБИЈА"	БЕОГРАД ТАКОВСКА 2 ГОРЊИ МИЛАНО	0,4377	ПОЛОМ	133	0,5205	1/1
32	ЈАВНО ПРЕДУЗЕЋЕ ЗА ИЗГРАДЊУ КОШТИЦЕ ГОРЊИ МИЛАНОВАЦ	Н.Х.ТИХОМИРА МАТИЈЕВ 4	0,1427	ВЕЛЕРЕЧ	2115	0,7138	1/1
33	ЈАВНО ПРЕДУЗЕЋЕ ЗА ПУТЕВЕ ОПШТИНЕ ГОРЊИ МИЛАНОВАЦ	ГОРЊИ МИЛАНО	0,4358	ЗАГРЂЕ	139	0,1427	1/1
34	ЈАВНО ПРЕДУЗЕЋЕ ЗА ВОЈНОСНАЈЕВАЊЕ "РЗАР"	АРИЉЕ	0,1159	БРЂАНИ	856	0,1159	1/1
35	ЈЕЛИЋ М. ДУШАН	ШАРАНИ	0,4503	ШАРАНИ	249	0,4503	1/1
36	ЈЕВТИЋ МИХАИЛО ЖИВОТА	ЗАГРАЂЕ	0,1958	ЗАГРАЂЕ	535	0,1958	1/1
37	ЈОКСИЋ ЖИВОЈИН ДАНИЛО	ДОЊА ВРБАВА	0,2205	ДОЊА ВРБАВА	551	0,1238	1/1
38	ЈОКСИЋ МИЛАН ДРАГАН	РУДНИК	0,0706	ГРАБОВИЦА	1212	0,0967	1/1
39	ЈОКСИЋ МИЛАН НИКОЛА	РУДНИК	0,0706	РУДНИК	217	0,0706	2/12
40	ЈОКСИЋ МИЛИНКО МИЛОШ	ДОЊА ВРБАВА	0,5927	ДОЊА ВРБАВА	549	0,5927	1/1
41	ЈОКСИЋ РАЈКО ЖИВОТА	ДОЊА ВРБАВА	0,8711	ДОЊА ВРБАВА	553	0,8711	1/1
42	ЈОКСИЋ БИРО ДОБРИЦА	ДОЊА ВРБАВА	0,0528	ДОЊА ВРБАВА	541	0,0528	1/1
43	ЈОКСИЋ ЧЕДОЉУБ РАДОВИН	ДОЊА ВРБАВА	1,5040	ЈАБЛАНИЦА	127	1,5040	1/1
44	ЈОВАНОВИЋ ЖИВОЈИН ЈЕЛЦИЈЕ	ДОЊА ВРБАВА	0,3836	ДОЊА ВРБАВА	210	0,3836	1/1
45	ЈОВАНОВИЋ ДРАГОЉУБ	БЕОГРАД	0,0810	РУДНИК	584	0,0810	1/1
46	ЈОВАНОВИЋ МИЛИЈАНА	БЕОГРАД	0,0780	РУДНИК	583	0,0780	1/3

Табела 7. Корисници пољопривредног земљишта у државној својини

редни број	назив корисника	адреса корисника	површина земљишта коју користи (ха)	катастарска општина	Поседовни лист или лист непокретности	Површина на листу	Удео на листу
47	ЈП "ЕМИСИОНА ТЕХНИКА И ВЕЗЕ"	БЕОГРАД КНЕЗА ВИШЕСЛАВА 88	0,0100	РУДНИК	1252	0,0100	1/1
48	КОМПАНИЈА "ТАКОВО" А.Д.	ГОРЊИ МИЛАН РАДОВАНА ГРКОВИЋА	149,5037	БОЉКОВЦИ БРЕЗОВИЦА СИНОШЕВИЋИ ПРЊАВОР ВРНЧАНИ КЛАТИЧЕВО ШИЛОПАЈ РУЧИЋИ ЉУТОВНИЦА КАЛИМАНИЊИ ДОЊА ЦРНУГА РЕЉИЊЦИ ДРАГОЉ УГРИНОВЦИ НАКУЧАНИ КРИВА РЕКА РУЧИЋИ БЕЛО ПОЉЕ РУЧИЋИ ГОРЊА ЦРНУГА ГОРЊА ЦРНУГА ВРНЧАНИ ГОРЊА ВРБАВА ГОРЊА ВРБАВА	5 43 74 77 89 102 118 120 123 130 133 149 231 259 262 291 296 330 330 339 359 386 386 387	7,7876 3,0837 1,0700 2,6575 0,9140 1,1656 16,2639 24,7689 3,2285 11,8785 6,7503 0,3462 3,5539 5,3832 0,2679 0,5969 0,1989 4,5663 1,0408 6,1955 0,7375 1,2704 1,1865 0,1332	1/1 1/1 1/1 1/1 1/1 1/1 1/1 1/1 1/1 1/1 1/1 1/1 1/1 1/1 1/1 1897/8170 1/1 1193/10408 1/1 4038/7164 3325/12825 1/1 1/2

Табела 7. Корисници пољопривредног земљишта у Државној својини

редни број	назив корисника	адреса корисника	површина земљишта коју користи (ха)	Катастарска општина	Поседовни лист или лист непокретности	Површина на листу	Удео на листу
49	КОРИДОРИ СРБИЈЕ Д.О.О. БЕОГРАД	БЕОГРАД КРАЉА ПЕТРА 21	169,6072	ЛИПОВАЦ ДОЊА ВРСБА ТАКОВО ЗАГРАЂЕ КОШТУНИЋИ ТРУДЕЉ ТРУДЕЉ МАЈДАН БРЂАНИ РУДНИК	416 514 530 542 606 685 686 824 970 1148	3,6068 2,5315 0,2210 0,4666 0,4691 11,6309 0,3227 20,0283 4,7899 0,3962	1/1 1/1 1/1 1/1 1/1 1/1 1/1 1/1 1/1 1/1
50	КОВАЧЕВИЋ МИЛОШ ДРАГОЉЕ	ЈАБЛАНИЦА	0,1767	ДРЕНОВА	434	0,3699	1/1
51	КОВАЧЕВИЋ НИКОДИН РАДИЧ	ПРАЊАНИ	8,0018	ТАКОВО	578	14,1170	1/1
52	КОВАЧЕВИЋ СТАНОЈКА	ЈАБЛАНИЦА	0,1938	ШАРАНИ	614	23,8132	1/1
53	КОВАЧЕВИЋ ВОЈИСЛАВ НАДЕЖДА	ЈАБЛАНИЦА	0,1834	БОЉКОВЦИ	653	4,8324	1/1
54	ЛАЗИЋ СТАНИМИР МИЛАН	СВРАЧКОВЦИ	1,4868	БРЂАНИ	1085	23,8012	1/1
55	ЛОМИЋ РАДОСЛАВ	ДРАГОЉ	1,1148	ЈАБЛАНИЦА	385	0,1767	1/1
56	ЛУКОВИЋ ДРАГОСЛАВ МИЛЕНА	ВЕЉГРЕЧ	0,1834	ПРАЊАНИ	1123	8,0018	1/1
				ЈАБЛАНИЦА	387	0,1938	1/1
				ЈАБЛАНИЦА	386	0,1834	1/2
				СВРАЧКОВЦИ	478	1,4868	3253/14868
				ДРАГОЉ	322	1,1148	1/1
				ЈАБЛАНИЦА	386	0,1834	1/2

Табела 7. Корисници пољопривредног земљишта у државној својини

редни број	назив корисника	адреса корисника	површина земљишта коју користи (ха)	Катастарска општина	Поседовни лист или лист непокретност	Површина на листу	Удео на листу
57	МАКСИМОВИЋ ИЛИНКА	ПЛАНИНИЦА	5,5608	БОГДАНИЦА	188	5,5608	1/1
58	МАКСИЋ КОСТА ГВОЗДЕН	СРЕЗОЈЕВЦИ	0,5244	СРЕЗОЈЕВЦИ	535	0,5244	1/1
59	МАРИНКОВИЋ ИГЊАТ ХРИСТИВОЈЕ	ДОЊА ВРБАВА	1,1901	ДОЊА ВРБАВА	542	1,1901	1/1
60	МАРИНКОВИЋ ИГЊАТ ТИХОМИР	ДОЊА ВРБАВА	0,2092	ДОЊА ВРБАВА	543	0,2092	1/1
61	МАРКОВИЋ МИРОСЛАВ ВЕРА	МЛАДЕНОВАЦ КОПЉАРИ	0,0706	РУДНИК	217	0,0706	3/12
62	МАРКОВИЋ ВАСО РАДОСАВ	РУДНИК	2,8395	РУДНИК	456	2,8395	1/1
63	МАРКОВИЋ ВЛАДИМИР СВЕТОЗАР	ЗАГРАБЕ	0,1703	ЗАГРАБЕ	533	0,1703	1/1
64	МАРКОВИЋ ВУЈАДИН БОГОЉУБ	ЗАГРАБЕ 307	0,0541	ЗАГРАБЕ	534	0,0541	1/1
65	МЕСНА ЗАЈЕДНИЦА	СВРАЧКОВЦИ	1,0748	СВРАЧКОВЦИ	213	1,0748	1/1
66	МЕСНА ЗАЈЕДНИЦА БЕЛО ПОЉС	БЕЛО ПОЉС	0,1071	БЕЛО ПОЉС	152	0,1071	1/1
67	МЕСНА ЗАЈЕДНИЦА БЕРШИЋИ	БЕРШИЋИ	0,1481	ОЗРЕМ	2	0,0458	1/2
68	МЕСНА ЗАЈЕДНИЦА БОЉКОВЦИ	БОЉКОВЦИ	0,2552	БОЉКОВЦИ	407	0,1023	1/1
69	МЕСНА ЗАЈЕДНИЦА ДОЊИ БРАНЕТИЋИ	ДОЊИ БРАНЕТИ	0,0921	ДОЊИ БРАНЕТИЋИ	376	0,2552	1/1
70	МЕСНА ЗАЈЕДНИЦА ГОРЊИ БРАНЕТИЋИ	ГОРЊИ БРАНЕТИ	0,7789	ГОРЊИ БРАНЕТИЋИ	235	0,0921	1/1
71	МЕСНА ЗАЈЕДНИЦА ГРАБОВИЦА	ГРАБОВИЦА	0,3379	ГРАБОВИЦА	565	0,7789	1/1
72	МЕСНА ЗАЈЕДНИЦА ЈАБЛАНИЦА	ЈАБЛАНИЦА	0,2032	ЈАБЛАНИЦА	1194	0,3379	1/1
73	МЕСНА ЗАЈЕДНИЦА КАЛИМАНИЋИ	КАЛИМАНИЋИ	0,2835	КАЛИМАНИЋИ	224	0,2032	1/1
74	МЕСНА ЗАЈЕДНИЦА ОЗРЕМ	ОЗРЕМ	0,2230	КАЛИМАНИЋИ	256	0,2835	1/1
75	МЕСНА ЗАЈЕДНИЦА ПОЛОМ	ПОЛОМ	0,8138	ОЗРЕМ	503	0,2230	1/1
76	МЕСНА ЗАЈЕДНИЦА ПРИСЛОНИЦА	ПРИСЛОНИЦА	0,1195	ПОЛОМ	388	0,8138	1/1
77	МЕСНА ЗАЈЕДНИЦА РУЧИЋИ	РУЧИЋИ	0,7240	ЛУЊЕВИЦА	1387	0,1195	1/1
78	МЕСНА ЗАЈЕДНИЦА СРЕЗОЈЕВЦИ	СРЕЗОЈЕВЦИ	0,8159	РУЧИЋИ	342	0,7240	1/1
79	МЕСНА ЗАЈЕДНИЦА ТАКОВО	ТАКОВО	5,9892	СРЕЗОЈЕВЦИ	406	0,8159	1/1
80	МЕСНА ЗАЈЕДНИЦА ТРУДЉ	ТРУДЉ	0,6585	ТАКОВО	227	5,9892	1/1
				ТРУДЉ	449	0,6585	1/1



Табела 7. Корисници пољопривредног земљишта у државној својини

редни број	назив корисника	адреса корисника	површина земљишта коју користи (ха)	Катастарска општина	Поседовни лист или лист непокретности	Површина на листу	Удео на листу
81	МЕСНА ЗАЈЕДНИЦА УГРИНОВЦИ	УГРИНОВЦИ	0,0051	УГРИНОВЦИ	517	0,0051	1/1
82	МЕСНА ЗАЈЕДНИЦА ВАРНИЦЕ	ВАРНИЦЕ	0,2436	ТРУДЕЉ	549	0,2436	1/1
83	МЕСНА ЗАЈЕДНИЦА ВЕЛЕРЕЧ	ВЕЛЕРЕЧ	0,0261	ВЕЛЕРЕЧ	2163	0,0261	1/1
84	МЕСНА ЗАЈЕДНИЦА ВРАЂВИЊИЦА	ВРАЂВИЊИЦА	0,2913	ПРЉАВОР	215	0,2913	1/1
85	МЕСНА ЗАЈЕДНИЦА ВРНЧАНИ	ВРНЧАНИ	3,9982	ДОЊИ БРАНЕТИЋИ ВРНЧАНИ	132	1,0461	200/10461
				ВРНЧАНИ	240	1,1550	1/1
86	МЕСНА ЗАЈЕДНИЦА ШАРАНИ	ШАРАНИ	0,1505	ВРНЧАНИ	325	1,7981	100/17981
87	МЕСНА ЗАЈЕДНИЦА ШИЛОПАЈ	ШИЛОПАЈ	1,6215	ЦЕРОВА	356	0,1505	1/1
				КРИВА РЕКА	119	0,0870	1/1
				ШИЛОПАЈ	142	0,1576	1/1
				ЦЕРОВА	212	1,3419	1/1
88	МИЛОСЛАВЊЕВИЋ МИЛОЈЕ МИЛОЈКО	ЗАГРАБИ 50	0,0920	ЦЕРОВА	214	0,0350	1/1
89	МИЛОВАНОВИЋ Д. ДРАГИЋ	ШАРАНИ	0,1720	ЗАГРАЂЕ	536	0,0920	1/1
90	МИЛОВАНОВИЋ ЉУБОМИР	ТРУДЕЉ	3,8005	ШАРАНИ	460	0,1720	1/1
				ТРУДЕЉ	435	1,5202	1/1
91	МИЛОВАНОВИЋ В МИЛУТИН	ШАРАНИ	0,2080	ТРУДЕЉ	639	2,2803	10000/22656
92	МИЛОШЕВИЋ ЖИВКО АДАМ	ДОЊА ВРБАВА	0,5088	ШАРАНИ	461	0,2080	1/1
93	МИЛОШЕВИЋ РАДОЈКО МИЛОМИР	ДОЊА ВРБАВА	0,1066	ДОЊА ВРБАВА	552	0,5088	1/1
94	МИНИСТАРСТВО ОДБРАНЕ МИНИСТАРСТВО ПОЉОПРИВРЕДЕ, ШУМАРСТВА И ВОДОПРИВРЕДЕ БЕОГРАД	БЕОГРАД БИРЧАНИНОВА 5	1,5856	ДОЊА ВРБАВА ГОРЊИ БРАНЕТИЋИ	548	0,1066	1/1
95		БЕОГРАД	7,7626	БРУСНИЦА	413	1,5856	1/1
				БРУСНИЦА	443	0,3807	1/1
				ГРАБОВИЦА	1196	0,8798	1/1
				ЛУЊЕВИЦА	1390	6,5021	1/1
96	МИЊОВИЋ ВОЈИСЛАВ ДРАГОСЛАВ	ЈАБЛАНИЦА	0,5061	ЈАБЛАНИЦА	312	0,5061	1/1
97	НЕДЕЉКОВИЋ БЛАГОЈ ПЕТКО	ЛЕУШИТА 29	0,8935	СРЕЗОЈЕВЦИ	538	0,8935	1/1

Табела 7. Корисници пољопривредног земљишта у државној својини

редни број	назив корисника	адреса корисника	површина земљишта коју користи (ха)	Катастарска општина	Поседовни лист или лист непокретности	Површина на листу	Удео на листу
98	НЕДЕЉКОВИЋ ИЛИНКА	РУДНИК 24	0,1155	РУДНИК	1158	0,1155	1/1
99	НЕДЕЉКОВИЋ СЛАВКА	ЈАБЛАНИЦА	0,2520	ЈАБЛАНИЦА	459	0,2520	1/1
100	ОБРАДОВИЋ МИЛИВОЈЕ ОБРАД ОПШТА ЗЕМЉОРАДНИЧКА ЗДРУГА "МЛЪЕН"	ДОЊА ВРБАВА КАМЕНИЦА	0,5581	ДОЊА ВРБАВА	544	0,5581	1/1
101			38,8707	БОГДАНИЦА ДРУЖЕТИЋИ ГОЈНА ГОРА	187 560 684	14,3304 17,7642 6,7761	1/1 1/1 1/1
102	ОПШТИНА ГОРЊИ МИЛАНОВАЦ	ГОРЊИ МИЛАНО ТАКОВСКА 2	111,3888	БРЂАНИ ГОЈНА ГОРА ДРАГОЉ ОЗРЕМ ТАКОВО ГОРЊИ БРАНЕТИЋИ КРИВА РЕКА ЛОЧЕВЦИ НЕВАДЕ БОЉКОВЦИ ДРУЖЕТИЋИ НАКУЧАНИ КЛАТИЧЕВО МУТАЊ ГОРЊИ БАЊАНИ КАЛИМАНИЋИ СЕМЕДРАЖ БОЉКОВЦИ ЉУТОВНИЦА	1 1 1 1 2 3 22 37 59 62 63 64 67 75 76 79 87 90 91	0,0439 1,4751 1,9788 1,1191 0,0256 0,5995 2,3927 0,0982 0,0696 0,4211 5,6429 2,3164 0,4401 1,5993 0,0184 0,2700 0,8576 3,1106 0,0971	1/1 1/1 1/1 1/1 1/1 1/1 1/1 1/1 1/1 1/3 1/1 1/1 1/1 1/1 1/1 1/1 1/1 1/2 1/1 1/1

Табела 7. Корисници пољопривредног земљишта у државној својини

редни број	назив корисника	адреса корисника	површина земљишта коју користи (ха)	Катастарска општина	Поседовни лист или лист непокретности	Површина на листу	Удео на листу
				ТРУДЕЉ	98	3,1265	1/4
				БРАЈИЋИ	104	0,6962	1/1
				ГОРЊА ЦРНУЋА	112	0,3273	1/1
				РЕЉИЊЦИ	114	1,0285	1/1
				БОГДАНИЦА	124	0,0730	1/1
				ЗИЊАВОР	125	0,0859	1/1
				ДОЊИ БРАНЕТИЋИ	331	0,4555	1/1
				ШИЛОПАЈ	131	4,2657	1/1
				СРЕЗОЈЕВЦИ	136	4,2432	1/1
				ЛЕУШИЋИ	140	1,4962	1/1
				РУЧИЋИ	147	0,6122	1/1
				ШАРАНИ	149	5,0241	12/120
				ПОЛОМ	154	5,0675	1/1
				БРАЈИЋИ	159	1,4107	4/24
				ПРАЊАНИ	170	3,0510	60/64
				СВРАЧКОВЦИ	184	3,2646	1/1
				ЛУЊЕВИЦА	189	2,3526	1/1
				ЗАГРАБЕ	192	0,0860	1/1
				БРУСНИЦА	204	0,4016	1/1
				ДРЕНОВА	216	0,2002	1/1
				БЕРШИЋИ	222	0,2666	1/1
				УГРИНОВЦИ	226	0,3185	1/1
				ШАРАНИ	226	1,3345	1/1
				ЈАБЛАНИЦА	245	0,7634	1/1
				ЉЕВАЈА	245	1,0551	1/1
				КРИВА РЕКА	264	0,0868	802/840
				СРБЗОЈЕВЦИ	274	7,3472	3/6

Табела 7. Корисници пољопривредног земљишта у државној својини

редни број	назив корисника	адреса корисника	површине земљишта коју користи (ха)	Катастарска општина	Поседовни лист или лист непокретности	Површина на листу	Удео на листу
				КОШТУНИЋИ	275	6,4061	1/1
				ГОРЊА ЦРНУГА	276	0,5571	1/3
				ЛЕУШИЋИ	292	0,4043	179/41/2
				РУДНИК	295	5,2275	1/1
				БЕЛО ПОЉС	302	0,7192	1/1
				ДОЊА ВРЂАВА	311	0,2739	1/1
				МАДАН	314	0,2258	1/1
				ГОРЊИ БРАНЕТИЋИ	318	0,2807	1/18
				БОГДАНИЦА	323	0,3662	916/3662
				БОГДАНИЦА	324	2,3924	5981/23924
				БОГДАНИЦА	326	8,7270	21817/87270
				ТЕОЧИН	335	2,8836	1/1
				ДРУЖЕТИЋИ	377	0,4120	1/1
				БРЕЗНА	417	0,6488	100/6553
				ГРАБОВИЦА	432	1,1113	1/1
				ВЕЛЕРЕЧ	444	1,1349	1/1
				ПОЛОМ	445	1,2508	6250/12500
				ПРАЊАНИ	503	0,0580	1/1
				РУДНИК	1079	0,2402	981/2702
				РУДНИК	1176	2,0154	54/198
				РУДНИК	1245	2,3516	21859/73516
				РУДНИК	1283	0,0805	1/1
				ВЕЛЕРЕЧ	1642	0,0226	1/3
				БРУСНИЦА	13486	2,5573	1/1
103	ОПШТИНА ЗЕМУН	ЗЕМУН	1,0062	РУДНИК	494	1,0062	1/1
104	ОСНОВНА ШКОЛА	ДРУЖЕТИЋИ	1,1522	ДРУЖЕТИЋИ	1	1,1522	1/1
105	ОСНОВНА ШКОЛА	КАМЕНИЦА	0,2220	БОГДАНИЦА	183	0,2220	1/1

Табела 7. Корисници пољопривредног земљишта у државној својини

редни број	назив корисника	адреса корисника	површина земљишта коју користи (ха)	Катастарска општина	Погодни лист или лист непокретности	Површина на листу	Удео на листу
106	ОСНОВНА ШКОЛА "АРСЕНИЈЕ ЛОМА"	РУДНИК	0,1900	ТРУДЕЉ	442	0,1900	1/1
107	ОСНОВНА ШКОЛА "БОГДАН ЈОКОВИЋ"	БРЕЗНА	0,8795	БРАЈИЋИ ТЕОЧИН	1 291	0,5126 0,3669	1/1 1/1
108	ОСНОВНА ШКОЛА "МИЛОЈКО СТЕФАНОВИЋ-КМЕТ"	ШИЛОПАЈ	0,8813	ШИЛОПАЈ	77	0,8813	1/1
109	ОСНОВНА ШКОЛА "МОМЧИЛО НАСТАСИЈЕВИЋ"	ГОРЊИ МИЛАН ИВЕ ЛОЛЕ РИБАРА 5	0,7977	ЉУТОВНИЦА	89	0,7977	1/1
110	ОСНОВНА ШКОЛА "РАДОЈЕ ЉУ. РАДОЈИЧИЋ"	УГРИНОВЦИ	1,3813	ЗАГРАБЕ УГРИНОВЦИ	72 166	0,8405 0,5408	1/1 1/1
111	ОСНОВНА ШКОЛА "СРЕТЕН ЖИВКОВИЋ"	ВРАЋЕВШНИЦА	1,1105	ПРЂАВОР ДОЉА ВРЕВА БЕЛО ПОЉЕ	54 136 140	0,5504 0,3789 0,1812	1/1 1/1 1/1
112	ОСНОВНА ШКОЛА "ТАКОВСКИ ПАРТИЗАНСКИ БАТАЉОН"	ГОРЊИ МИЛАН ВОЈВОДЕ ЖИВОИНА МИШ 13	2,0306	СВРАЧКОВЦИ МАДАН СРМЋДРАЖ	1 19 194	0,1201 1,3544 0,5561	1/1 1/1 1/1
113	ОСНОВНА ШКОЛА "ТАКОВСКИ УСТАНАК"	ТАКОВО	2,5860	ГОРЊИ БАЊАНИ ДОЊИ БРАНЕТИЋИ ТАКОВО КЛАТИЧЕВО ШАРАНИ ВРЧАНИ	5 77 85 117 134 223	0,5018 0,4013 0,0994 0,4851 0,7902 0,3082	1/1 1/1 1/1 1/1 1/1 1/1
114	ОСНОВНА ШКОЛА БОЉКОВЦИ	БОЉКОВЦИ	0,2769	РУЧИЋИ	77	0,2769	1/1

Табела 7. Корисници пољопривредног земљишта у државној својини

редни број	назив корисника	адреса корисника	површина земљишта коју користи (ха)	Катастарска општина	Посеђовани лист или лист непокретности	Површина на листу	Удео на листу
115	ПАЛОВИЋ ВЛАДИМИР РАДОМИР	ГРАБОВИЦА МЛАДЕНОВАЦ ВОЈИСЛАВА	0,1103	ГРАБОВИЦА	501	0,1103	1/2
116	ПАНТИЋ МИЛАН ТАЈАНА	ДАМЊАНОВИЋ 16	0,0706	РУДНИК	217	0,0706	2/12
117	ПАВЛОВИЋ МИЈАИЛО МИЛИЦА	ВРАЂЕВШНИЦА	0,0295	ВРАЂЕВШНИЦА	55	0,0295	1/1
118	ПАВЛОВИЋ МЛАДЕН ЖИВКО	ДОЊА ВРЕБАВА	1,0436	ДОЊА ВРЕБАВА	545	1,0436	1/1
119	ПАВЛОВИЋ ЗДРАВКО МИЛИЦА	ДОЊА ВРЕБАВА	0,0835	ДОЊА ВРЕБАВА	546	0,0835	1/1
120	ПЕЛОВИЋ ИГЊАТ МИЛУТИН	БРГЗОВИЦА НОВИ БЕОГРАД ЈУРИЦА	0,3060	БРЕЗОВИЦА	141	0,3060	1/1
121	ПЕТРОВИЋ БОЖИДАР РАДОЉУБ	ГАГАРИНА 57	0,3312	ЈАБЛАНИЦА	388	0,3312	2/6
122	ПЕТРОВИЋ ДРАГУТИН КАЈА	ЈАБЛАНИЦА	0,3312	ЈАБЛАНИЦА	388	0,3312	2/6
123	ПЕТРОВИЋ ДУШАН МИЛОСЛАВ	ДОЊА ВРЕБАВА	0,4274	ДОЊА ВРЕБАВА	547	0,4274	1/1
124	ПЕТРОВИЋ ЈЕВТО ДРАГУТИН	КАМЕНИЦА 259	2,8235	БОГДАНИЦА	240	2,8235	1/1
125	ПЕТРОВИЋ МИЛИЦА ДЕСИМИР	ДРЕНОВА 4 БЕОГРАД БОРИВОЈА	0,0342	ШАРАНИ	570	0,0342	1/1
126	ПЕТРОВИЋ РАДОСЛАВ ИВАН	СТЕВАНОВИЋА 25	0,3312	ЈАБЛАНИЦА	388	0,3312	1/6
127	ПЕТРОВИЋ РАДОСЛАВ КАТАРИНА ПОЉОПРИВРЕДНА ЗАДРУГА "ОЗРЕМИЦА"	БЕОГРАД БОРИВОЈА СТЕВАНОВИЋА 25	0,3312	ЈАБЛАНИЦА	388	0,3312	1/6
128	"ОЗРЕМИЦА"	БЕРШИЋИ	14,6154	ШАРАНИ	135	0,7699	1/1
		ГОРЊИ БАЊАНИ			260	1,0510	1/1
		ПОЛОМ			432	0,3498	1470/3470
		БЕРШИЋИ			437	0,0531	1/1
		ПОЛОМ			440	1,9413	10306/14385
		ПОЛОМ			458	4,7185	1/1
		ОЗРЕМ			542	4,7318	1/1
129	ПРЕД. ЗА ПОЉИ И ТРГ. "СУВОБОР"	БРЕЗНА	24,7980	БРЕЗНА	428	7,6554	1/1
		СРЕЗОЈЕВЦИ			604	1,8937	1/1

Табела 7. Корисници пољопривредног земљишта у државној својини

редни број	назив корисника	адреса корисника	површина земљишта коју користи (ха)	катастарска општина	Поседовни лист или лист непокретности	Површина на листу	Удео на листу
130	ПРЕДУЗЕЋЕ ЗА ПРОИЗВОЊУ, ПРERAДУ И ТРГОВИНУ "ЈУТРА" Д.О.О.	БЕОГРАД БУЛЕВАР УМЕТНОСТИ 2	7,1751	ТЕОЧИН	615	1,1785	5926/11889
131	ПРОДАНОВИЋ ЖИВОРАД РАДОВАН	ЛЕУШИЋИ	0,1940	ТЕОЧИН	654	12,3830	1/1
132	ПРОДАНОВИЋ МИЛИЦА	ЛЕУШИЋИ	1,2234	ТЕОЧИН	687	1,6874	2/6
133	ПРОДАНОВИЋ РАЈКО ЖИВОТА	ЛЕУШИЋИ	2,5064	ЛЕУШИЋИ	281	5,0273	1/1
134	РАДИСАВЉЕВИЋ БРАНИСЛАВ СТАНИША	ЈАБЛАНИЦА	0,1339	КОШТУНИЋИ	862	2,1478	1/1
135	РАДИВОЈЕВИЋ НИКОЛА АЛЕКСАНДАР	РОШЦИ	0,4673	СРЕЗОЈЕВЦИ	530	0,1940	1/1
136	РАДОЈЕВИЋ МИХАИЛО ДОБРИВОЈЕ	РУДНИК	1,3039	СРЕЗОЈЕВЦИ	527	1,2234	1/1
137	РАДОЈЕВИЋ ТРИФУНОВИЋ СИНИША	ГОЈНА ГОРА	0,3700	СРЕЗОЈЕВЦИ	531	2,5064	1/1
138	РАДОВАНОВИЋ МИХАИЛО СВЕТОЛИК	СРЕЗОЈЕВЦИ	0,1890	ЈАБЛАНИЦА	448	0,1339	1/1
139	РАДОВАНОВИЋ МИРОСЛАВ	ЉУБЉАНА	0,0780	РАШЦИ	1124	0,4673	1/1
140	РАТКОВИЋ ПЕРИША МИХАИЛО	СРЕЗОЈЕВЦИ	0,1337	РУДНИК	1159	1,3039	1/1
141	РАТКОВИЋ ВЕГА	СРЕЗОЈЕВЦИ	1,6484	БОГДАНИЦА	382	0,3700	1/1
142	РАТКОВИЋ ЂОРЂЕ САВО	СРЕЗОЈЕВЦИ	1,6484	СРЕЗОЈЕВЦИ	529	0,1890	1/1
143	РАТКОВИЋ ЂОРЂЕ ВОЈИН	СРЕЗОЈЕВЦИ	1,6484	РУДНИК	583	0,0780	1/3
144	РАШИЋ СРЕТЕН РАЈКО	ЗАГРАЂЕ	0,0580	СРЕЗОЈЕВЦИ	546	0,1337	1/1
145	РЕПУБЛИКА СРБИЈА	БЕОГРАД	7,7632	СРЕЗОЈЕВЦИ	547	1,6484	1/3
				СРЕЗОЈЕВЦИ	547	1,6484	1/3
				ЗАГРАЂЕ	547	1,6484	1/3
				БЕОГРАД	540	0,0580	1/1
				ЦЕРОВА	228	1,7190	1/1
				УГРИНОВЦИ	502	1,0442	1/1

Табела 7. Корисници пољопривредног земљишта у државној својини

зидни број	назив корисника	адреса корисника	површина земљишта коју користи (ха)	Катастарска општина	Повећани лист или лист непокретности	Површина на листу	Удео на листу
146	РЕПУБЛИКА СРБИЈА	БЕОГРАД	7,2220	МУТАЊ	187	4,7129	1/1
				ЗАГРАБЕ	215	0,0686	1/1
				КОШТУНИЋИ	819	2,4405	1/1
147	РЕПУБЛИКА СРБИЈА	БЕОГРАД БУЛЕВАР КРАЉА	1,2873	РУДНИК	1253	1,2873	1/1
	РУДНИЦИ И ИНДУСТРИЈА	АЛЕКСА 15					
148	"МАГНОХРОМ" Д.П.	КРАЉЕВО	1,0923	СРЕЗОЈЕВЦИ	596	0,0116	1/1
149	САВИЋ ИЛИЈА ВЕЛИСАВ	СРЕЗОЈЕВЦИ	0,0044	ПРАЊАНИ	1411	1,0807	1/1
150	СЕЛО ЛИПОВАЦ	ЛИПОВАЦ	0,4075	СРЕЗОЈЕВЦИ	545	0,0044	1/1
151	СЕЛО ВЕЛЕРЕЧ	ВЕЛЕРЕЧ	0,4763	ЛИПОВАЦ	357	0,4075	1/1
152	СИМУНОВИЋ ЈОСИП БОРИВОЈЕ	БОГДАНИЦА	0,8050	ВЕЛЕРЕЧ	1902	0,4763	1/1
153	СРЕТЕНОВИЋ МИЛАН ГВОЗДЕН	СЕМЕДРАЖ	0,2600	БОГДАНИЦА	193	0,8050	1/1
154	ТЕШИЋ МИЛИВОЈЕ МОМИР	ДОЊА ВРБАВА	0,1260	СЕМЕДРАЖ	129	0,2600	1/1
155	ВЕСКОВИЋ ДРАГОЉУБ РАДОВАН	СРЕЗОЈЕВЦИ	0,1693	ДОЊА ВРБАВА	554	0,1260	1/1
156	ВСТРИНАРСКА СТАНИЦА	ГОРЊИ МИЛАЈУ 61	0,6556	СРЕЗОЈЕВЦИ	537	0,1693	1/1
157	ВУКОМАНОВИЋ АНГЕЛИНА	СРЕЗОЈЕВЦИ	3,2155	ТАКОВО	203	0,6184	1/1
158	ВУКОМАНОВИЋ СТАНИМИРКА	СРЕЗОЈЕВЦИ	2,1106	СРЕЗОЈЕВЦИ	554	0,0372	1/1
159	ВУКОМАНОВИЋ ВИЋЕНТИЈЕ АНТОНИЈЕ	СРЕЗОЈЕВЦИ	0,2602	СРЕЗОЈЕВЦИ	543	3,2155	1/1
160	ВУКОМАНОВИЋ ВУЈИЦА РАДИША	СРЕЗОЈЕВЦИ	2,4239	СРЕЗОЈЕВЦИ	533	2,1106	1/1
161	ВУКОВИЋ ЖИВОЈИН МОМЧИЛО	СРЕЗОЈЕВЦИ	0,6736	СРЕЗОЈЕВЦИ	544	0,2602	1/1
162	ВУКОВИЋ МИЛУТИН БОЖИДАР	СРЕЗОЈЕВЦИ	1,1644	СРЕЗОЈЕВЦИ	528	2,4239	1/1
163	ВУКОВИЋ МИРОСЛАВ ЉИЉАНА	АРАНЂЕЛОВАЦ МАРКА			542	0,6736	1/1
164	ЗЕЛЕНОВИЋ ЖИВАДИН МИЛОЉУБ	КРАЉЕВИЋА 2	0,0706	РУДНИК	539	1,1644	1/1
		ПРАЊАНИ	0,0660	ПРАЊАНИ	217	0,0706	3/12
					697	0,0660	1/1



Табела 7. Корисници пољопривредног земљишта у државној својини

редни број	назив корисника	адреса корисника	површина земљишта коју користи (ха)	Катастарска општина	Поседовни лист или лист непокретности	Површина на листу	Удео на листу
165	ЗЕМЉОРАДНИЧКА ЗАДРУГА	МАРМеновци	0,7417	РУДНИК	1150	0,7417	1/1
166	ЗЕМЉОРАДНИЧКА ЗАДРУГА "КРЕМЕН"	КОШТУНИЋИ	2,4048	БРАЈИЋИ	249	1,0608	1/1
				БРАЈИЋИ	251	0,9208	3780/9208
				БРАЈИЋИ	264	0,4232	3682/4232
167	ЗЕМЉОРАДНИЧКА ЗАДРУГА "КРЕМЕН"	ЛУШИЋИ	0,8019	СРЕЗОЈЕВЦИ	594	0,8019	1/1
168	ЗЕМЉОРАДНИЧКА ЗАДРУГА КОШТУНИЋИ	КОШТУНИЋИ	6,7966	КОШТУНИЋИ	818	6,7966	1/1
169	ЗЕМЉОРАДНИЧКА ЗАДРУГА ПРАЊАНИ	ПРАЊАНИ	5,5110	ПРАЊАНИ	1409	5,5110	5000/55110
170	ШИШОВИЋ РУЖИЦА	ГОЈНА ГОРА	3,0000	БОГДАНИЦА	189	3,0000	1/1
171	БОРЂЕВИЋ БУДИМИР ДРАГУТИН	ДОЊА ВРБАВА 70	0,0655	ДОЊА ВРБАВА	539	0,0655	1/1
172	БОРЂЕВИЋ МИЛИНКО ЂОРЂЕ	СРЕЗОЈЕВЦИ	1,2967	СРЕЗОЈЕВЦИ	534	1,2967	1/1
173	БОРЂЕВИЋ МИЛОСАВ МИЈАИЛО	ДОЊА ВРБАВА	0,0279	ДОЊА ВРБАВА	538	0,0279	1/1
174	ЂИРОВИЋ НИКОЛА	БЕОГРАД	0,0780	РУДНИК	583	0,0780	1/3
	УКУПНО		728,2956	УКУПНО		728,2956	

Извор података: РГЗ Служба за катастар непокретности Горњи Милановац, децембар 2013. године

ТАБЕЛА 8 План прихода сопственог учешћа

извор средстава	(дин)
Накнада од промена намене пољопривредног земљишта	500.000,0000
Планирана средства од закупа пољопривредног земљишта у државној својини по Програму 2014.	10.000,0000
Општински буџет за пољопривреду- за заштиту и уређење пољопривредног земљишта	3.000.000,0000
<b>УКУПНО</b>	<b>3.510.000,0000</b>

ТАБЕЛА 9. Програм утврђивања радова на заштити, уређењу и коришћењу пољопривредног земљишта

наименулагања	површина у ha, број узорака	предрачунска вредност улагања (дин)	конструкција финансирања	
			сопствено учешће (%)	Други извори (дин)
наводњавање пољопривредног земљишта				
Уређење атарских путева уређење и опремање противградне службе уређење и опремање пољопривредне службе повољнање квалитета обрадивог пољопривредног земљишта	150 ha	2.000.000,00  1.360.000,00		2.000.000,00  1.360.000,00
мелиорација ливада и пашињака претварање необрадивог у обрадиво земљиште				
<b>УРЕЂЕЊЕ ПОЉОПРИВРЕДНОГ ЗЕМЉИШТА</b>		<b>3.360.000,00</b>		<b>3.360.000,00</b>
биолошка рекултивација пољопривредног земљишта противерозивне мере на пољопривредном земљишту				
подизање ветрозаштитних појасева				
контрола плодуности обрадивог пољопривредног земљишта(прве до пете класе), унетог минералног дубрива и пестицида у обрадиво пољопривредно земљиште - Ph вредност	180 узорака	150000,00		150.000,00

утврђивање постојања опасних и штетних материја у пољопривредно земљиште								0,00
<b>II ЗАШТИТА ПОЉОПРИВРЕДНОГ ЗЕМЉИШТА</b>	<b>150000,00</b>					<b>150.000,00</b>		<b>0,00</b>
студијско - истраживачки радови								
остало								
<b>III СТУДИЈСКО-ИСТРАЖИВАЧКИ РАДОВИ КОЈИ ТРЕТИРАЈУ ПРОБЛЕМАТИКУ ЗЕМЉИШТА</b>	<b>0,00</b>					<b>0,00</b>		<b>0,00</b>
<b>укупно(II+III)</b>	<b>351000,00</b>					<b>3.510.000,00</b>		<b>0,00</b>

ТАБЕЛА 96 Извештај о утрошеним средствима у 2013. години

намена улагања	површина у га, број узорака		предрачунска вредност улагања (дин)		сопствено учешће				други извори		
	планирано Програмом 2013	остварено	планирано Програмом 2013	по фактури	планирано Програмом 2013		утрошено		планирано Програмом 2013	утрошено	
					у дин	у %	у дин	у %			
уређење и опремање противградне службе			2.000.000,00	1.982.400,00	2.000.000,00		1.982.400,00				
побољшање квалитета пољ. земљишта - калцификација	160 ха	161,18 ха	1.550.000,00	1.280.712,00	1.550.000,00		1.280.712,00				
контрола плодности пољ. земљишта рН вредност	200 узор.	132 узор.	160.000,00	92.400,00	160.000,00		92.400,00				
			0,00	0,00							
			0,00	0,00							
			0,00	0,00							
<b>УКУПНО:</b>			<b>3.710.000,00</b>	<b>3.355.512,00</b>	<b>3.710.000,00</b>		<b>3.355.512,00</b>				<b>0,00</b>

Табела 15. ПРЕГЛЕД ГРУПИСАНИХ НАДМЕТАЊА

укупно								
Катастарска општина	Број јавног надметања	број листа непокрет	Број катастар. парцеле	Култура	Класа	површина парцеле (ха)	површина државног удела (ха)	Напомена
Бело Поље	1	302	1111/21	њива	VII	0,7192	0,7192	
<b>укупно</b>	<b>1</b>					<b>0,7192</b>	<b>0,7192</b>	
Бело Поље	2	140	868	њива	V	0,1812	0,1812	
<b>укупно</b>	<b>2</b>					<b>0,1812</b>	<b>0,1812</b>	
<b>УКУПНО КО</b>						<b>0,9004</b>	<b>0,9004</b>	
Бершићи	3	222	999	пашњак	V	0,2666	0,2666	
<b>укупно</b>	<b>3</b>					<b>0,2666</b>	<b>0,2666</b>	
Бершићи	4	437	337/3	пашњак	III	0,0531	0,0531	
Бершићи	4	473	337/2	ливада	III	0,2203	0,2203	
<b>укупно</b>	<b>4</b>					<b>0,2734</b>	<b>0,2734</b>	
<b>УКУПНО КО</b>						<b>0,5400</b>	<b>0,5400</b>	
Богданица	5	187	299/1	пашњак	VIII	13,8827	13,8827	
<b>укупно</b>	<b>5</b>					<b>13,8827</b>	<b>13,8827</b>	
Богданица	6	187	407/2	њива	VII	0,4477	0,4477	
<b>укупно</b>	<b>6</b>					<b>0,4477</b>	<b>0,4477</b>	
<b>УКУПНО КО</b>						<b>14,3304</b>	<b>14,3304</b>	
Бољковци	7	62	176/2	ливада	VII	0,4211	0,4211	
<b>укупно</b>	<b>7</b>					<b>0,4211</b>	<b>0,4211</b>	
Бољковци	8	90	1960	пашњак	V	0,5121	0,2560	сусвојина
<b>укупно</b>	<b>8</b>					<b>0,5121</b>	<b>0,2560</b>	
Бољковци	9	90	1961/1	пашњак	VI	0,6910	0,0346	сусвојина
<b>укупно</b>	<b>9</b>					<b>0,6910</b>	<b>0,0346</b>	
Бољковци	10	90	1961/2	пашњак	VI	0,0645	0,0322	сусвојина
<b>укупно</b>	<b>10</b>					<b>0,0645</b>	<b>0,0322</b>	
Бољковци	11	90	1965/1	њива	VII	0,6184	0,3092	сусвојина
<b>укупно</b>	<b>11</b>					<b>0,6184</b>	<b>0,3092</b>	
Бољковци	12	90	1965/3	пашњак	VI	0,3410	0,1705	сусвојина
<b>укупно</b>	<b>12</b>					<b>0,3410</b>	<b>0,1705</b>	
Бољковци	13	90	1965/4	њива	VI	0,0803	0,0402	сусвојина
<b>укупно</b>	<b>13</b>					<b>0,0803</b>	<b>0,0402</b>	
Бољковци	14	90	1982/3	њива	VII	0,3841	0,1905	сусвојина
<b>укупно</b>	<b>14</b>					<b>0,3841</b>	<b>0,1905</b>	
Бољковци	15	90	1982/4	воћњак	IV	0,2329	0,1164	сусвојина
<b>укупно</b>	<b>15</b>					<b>0,2329</b>	<b>0,1164</b>	
Бољковци	16	90	1983/1	воћњак	IV	0,1850	0,0775	сусвојина
<b>укупно</b>	<b>16</b>					<b>0,1850</b>	<b>0,0775</b>	
Бољковци	17	90	1984	воћњак	IV	0,0805	0,0402	сусвојина
<b>укупно</b>	<b>17</b>					<b>0,0805</b>	<b>0,0402</b>	
Бољковци	18	90	2190/3	пашњак	V	0,1055	0,0528	сусвојина

укупно	18					0,1055	0,0528	
Бољковци	19	90	2190/4	њива	VI	0,4372	0,2186	сусвојина
укупно	19					0,4372	0,2186	
<b>УКУПНО КО</b>						<b>4,1536</b>	<b>1,9598</b>	
Брајићи	20	104	464	њива	VII	0,4845	0,4845	
укупно	20					0,4845	0,4845	
Брајићи	21	104	583	ливада	VI	0,2117	0,2117	
укупно	21					0,2117	0,2117	
Брајићи	22	249	579	ливада	VI	0,7576	0,7576	
укупно	22					0,7576	0,7576	
Брајићи	23	249	789/4	ливада	VI	0,0512	0,0512	
Брајићи	23	249	805	пашњак	VII	0,2502	0,2502	
укупно	23					0,3014	0,3014	
Брајићи	24	251	802/1	њива	VI	0,9208	0,3780	сусвојина
укупно	24					0,9208	0,3780	
Брајићи	25	264	802/2	њива	VI	0,3610	0,3141	сусвојина
Брајићи	25	264	802/2	ливада	VI	0,0622	0,0541	сусвојина
укупно	25					0,4232	0,3682	
Брајићи	26	159	146	пашњак	VII	0,8956	0,2985	сусвојина
укупно	26					0,8956	0,2985	
<b>УКУПНО КО</b>						<b>3,9948</b>	<b>2,7999</b>	
Велереч	27	444	1279/2	њива	V	1,0029	1,0029	
укупно	27					1,0029	1,0029	
Велереч	28	2115	1382/6	ливада	IV	0,1427	0,1427	
укупно	28					0,1427	0,1427	
<b>УКУПНО КО</b>						<b>1,1456</b>	<b>1,1456</b>	
Врнчани	29	223	657	њива	VI	0,3082	0,3082	
укупно	29					0,3082	0,3082	
<b>УКУПНО КО</b>						<b>0,3082</b>	<b>0,3082</b>	
Гојна Гора	30	1	822/1	пашњак	VI	0,2003	0,2003	
Гојна Гора	30	1	851/4	воћњак	IV	0,0530	0,0530	
укупно	30					0,2533	0,2533	
Гојна Гора	31	1	1034	пашњак	VII	0,8519	0,8519	
укупно	31					0,8519	0,8519	
Гојна Гора	32	1	2546	ливада	VII	0,3605	0,3605	
укупно	32					0,3605	0,3605	
Гојна Гора	33	684	851/1	воћњак	IV	0,2158	0,2158	
укупно	33					0,2158	0,2158	
Гојна Гора	34	684	859/5	њива	VI	0,3813	0,3813	
укупно	34					0,3813	0,3813	
Гојна Гора	35	684	1340/2	пашњак	VI	0,6237	0,6237	
укупно	35					0,6237	0,6237	
Гојна Гора	36	684	1344	пашњак	VI	0,9714	0,9714	
укупно	36					0,9714	0,9714	

Гојна Гора	37	684	2185/2	ливада	VII	1,8093	1,8093	
укупно	37					1,8093	1,8093	
Гојна Гора	38	684	2189/2	ливада	VII	0,0900	0,0900	
Гојна Гора	38	684	2193/1	пашњак	VII	0,6200	0,6200	
Гојна Гора	38	684	2194/2	ливада	VII	0,0120	0,0120	
укупно	38					0,7220	0,7220	
Гојна Гора	39	684	2884	ливада	VI	0,6460	0,6460	
укупно	39					0,6460	0,6460	
Гојна Гора	40	684	2963	пашњак	VI	1,1638	1,1638	
укупно	40					1,1638	1,1638	
<b>УКУПНО КО</b>						<b>7,9990</b>	<b>7,9990</b>	
Горња Црнућа	41	112	787	њива	VII	0,3273	0,3273	
укупно	41					0,3273	0,3273	
<b>УКУПНО КО</b>						<b>0,3273</b>	<b>0,3273</b>	
Горњи Бањани	42	5	672/1	ливада	V	0,4088	0,4088	
укупно	42					0,4088	0,4088	
Горњи Бањани	43	260	159/1	њива	VII	0,2901	0,2901	
укупно	43					0,2901	0,2901	
Горњи Бањани	44	260	456	њива	VI	0,7609	0,7609	
укупно	44					0,7609	0,7609	
Горњи Бањани	45	76	679	воћњак	V	0,0184	0,0184	
укупно	45					0,0184	0,0184	
<b>УКУПНО КО</b>						<b>1,4782</b>	<b>1,4782</b>	
Горњи Бранетићи	46	3	1407	пашњак	VII	0,5995	0,5995	
укупно	46					0,5995	0,5995	
Горњи Бранетићи	47	565	1854/2	ливада	IV	0,0202	0,0202	
укупно	47					0,0202	0,0202	
Горњи Бранетићи	48	565	1985/3	ливада	VI	0,3416	0,3416	
укупно	48					0,3416	0,3416	
<b>УКУПНО КО</b>						<b>0,9613</b>	<b>0,9613</b>	
Грабоница	49	432	1839	њива	VII	1,0676	1,0676	
укупно	49					1,0676	1,0676	
<b>УКУПНО КО</b>						<b>1,0676</b>	<b>1,0676</b>	
Давидовица	50	64	670/2	пашњак	V	0,1000	0,1000	неиндетиф.
укупно	50					0,1000	0,1000	
<b>УКУПНО КО</b>						<b>0,1000</b>	<b>0,1000</b>	
Доња Врбава	51	311	1878/1	њива	VII	0,2584	0,2584	
укупно	51					0,2584	0,2584	
Доња Врбава	52	136	767/2	њива	V	0,2533	0,2533	
укупно	52					0,2533	0,2533	
Доња Врбава	53	550	2/2	пашњак	VII	0,4848	0,4848	
укупно	53					0,4848	0,4848	
Доња Врбава	54	553	1863/31	њива	VII	0,5332	0,5332	
Доња Врбава	54	547	1863/32	њива	VII	0,4247	0,4247	
укупно	54					0,9579	0,9579	



Доња Врбава	55	553	2141/9	њива	V:I	0,3379	0,3379
укупно	55					<b>0,3379</b>	<b>0,3379</b>
Доња Врбава	56	210	1742/72	воћњак	V	0,2689	0,2689
укупно	56					<b>0,2689</b>	<b>0,2689</b>
Доња Врбава	57	210	1863/16	ливада	VII	0,1012	0,1012
укупно	57					<b>0,1012</b>	<b>0,1012</b>
Доња Врбава	58	542	1742/61	ливада	VII	0,2700	0,2700
укупно	58					<b>0,2700</b>	<b>0,2700</b>
Доња Врбава	59	542	1863/3	њива	VIII	0,3149	0,3149
укупно	59					<b>0,3149</b>	<b>0,3149</b>
Доња Врбава	60	542	1863/15	њива	VII	0,6052	0,6052
Доња Врбава	60	543	1863/14	њива	VII	0,1932	0,1932
укупно	60					<b>0,7984</b>	<b>0,7984</b>
Доња Врбава	61	544	2121/1	њива	VII	0,5581	0,5581
укупно	61					<b>0,5581</b>	<b>0,5581</b>
Доња Врбава	62	552	1742/76	ливада	VIII	0,5088	0,5088
укупно	62					<b>0,5088</b>	<b>0,5088</b>
Доња Врбава	63	136	901	воћњак	III	0,1256	0,1256
укупно	63					<b>0,1256</b>	<b>0,1256</b>
<b>УКУПНО КО</b>						<b>5,2382</b>	<b>5,2382</b>
Доњи Бранетићи	64	131	277	пашњак	VII	0,4555	0,4555
укупно	64					<b>0,4555</b>	<b>0,4555</b>
Доњи Бранетићи	65	77	432/2	њива	VI	0,4013	0,4013
укупно	65					<b>0,4013</b>	<b>0,4013</b>
Доњи Бранетићи	66	235	651/1	њива	VI	0,0921	0,0921
укупно	66					<b>0,0921</b>	<b>0,0921</b>
<b>УКУПНО КО</b>						<b>0,9489</b>	<b>0,9489</b>
Драгољ	67	1	1020/1	пашњак	VI	0,2221	0,2221
укупно	67					<b>0,2221</b>	<b>0,2221</b>
Драгољ	68	1	1718/1	њива	VI	0,9283	0,9283
Драгољ	68	1	1718/2	пашњак	V	0,1948	0,1948
Драгољ	68	1	1720	пашњак	V	0,1830	0,1830
Драгољ	68	1	1722	пашњак	VI	0,4383	0,4383
укупно	68					<b>1,7444</b>	<b>1,7444</b>
Драгољ	69	1	1662/3	њива	IV	0,0123	0,0123
укупно	69					<b>0,0123</b>	<b>0,0123</b>
<b>УКУПНО КО</b>						<b>1,9788</b>	<b>1,9788</b>
Дренова	70	216	1474/3	њива	V:I	0,2002	0,2002
укупно	70					<b>0,2002</b>	<b>0,2002</b>
<b>УКУПНО КО</b>						<b>0,2002</b>	<b>0,2002</b>
Дружетићи	71	377	2295/1	њива	VI	0,4120	0,4120
укупно	71					<b>0,4120</b>	<b>0,4120</b>
Дружетићи	72	660	107	пашњак	VIII	4,4025	4,4025
укупно	72					<b>4,4025</b>	<b>4,4025</b>
Дружетићи	73	660	354	ливада	VII	2,7448	2,7448

укупно	73					2,7448	2,7448
Дружетићи	74	660	359/1	ливада	VII	5,7813	5,7813
укупно	74					5,7813	5,7813
Дружетићи	75	660	2287/1	ливада	VIII	0,3581	0,3581
укупно	75					0,3581	0,3581
Дружетићи	76	660	2480/2	пашњак	VI	2,9082	2,9082
укупно	76					2,9082	2,9082
Дружетићи	77	660	2529/2	ливада	VI	1,5056	1,5056
укупно	77					1,5056	1,5056
<b>УКУПНО КО</b>						<b>18,1125</b>	<b>18,1125</b>
Заграђе	78	72	1329	воћњак	IV	0,8405	0,8405
укупно	78					0,8405	0,8405
Заграђе	79	192	1355/3	пашњак	V	0,0289	0,0289
укупно	79					0,0289	0,0289
Заграђе	80	192	2774	виноград	V	0,0480	0,0480
укупно	80					0,0480	0,0480
<b>УКУПНО КО</b>						<b>0,9174</b>	<b>0,9174</b>
Јабланица	81	245	1321/2	ливада	VII	0,7634	0,7634
укупно	81					0,7634	0,7634
<b>УКУПНО КО</b>						<b>0,7634</b>	<b>0,7634</b>
Калиманићи	82	79	407	пашњак	IV	0,2600	0,2600
укупно	82					0,2600	0,2600
Калиманићи	83	189	143	пашњак	IV	0,1063	0,1063
укупно	83					0,1063	0,1063
<b>УКУПНО КО</b>						<b>0,3663</b>	<b>0,3663</b>
Клатичево	84	67	868/1	пашњак	V	0,3817	0,3817
укупно	84					0,3817	0,3817
Клатичево	85	256	464/1	ливада	V	0,2835	0,2835
укупно	85					0,2835	0,2835
<b>УКУПНО КО</b>						<b>0,6652</b>	<b>0,6652</b>
Коштунићи	86	275	288	пашњак	VII	2,5555	2,5555
Коштунићи	86	275	289	пашњак	VII	3,8506	3,8506
укупно	86					6,4061	6,4061
Коштунићи	87	818	103	ливада	VII	1,2339	1,2339
Коштунићи	87	818	104	пашњак	VIII	1,3342	1,3342
Коштунићи	87	818	105	пашњак	VII	0,0875	0,0875
укупно	87					2,6556	2,6556
Коштунићи	88	818	2203/4	ливада	VI	0,1118	0,1118
Коштунићи	88	818	2203/5	ливада	VI	0,0515	0,0515
укупно	88					0,1733	0,1733
Коштунићи	89	818	2374	њива	VI	0,3843	0,3843
укупно	89					0,3843	0,3843
Коштунићи	90	818	2614/1	њива	VI	0,2862	0,2862
укупно	90					0,2862	0,2862
Коштунићи	91	818	2704/9	ливада	V	0,3943	0,3943

укупно	91					0,3943	0,3943
Коштунићи	92	818	2781	ливада	V	0,2843	0,2843
Коштунићи	92	818	2782	ливада	VI	0,9081	0,9081
укупно	92					1,1924	1,1924
Коштунићи	93	818	2784	ливада	V	0,7427	0,7427
укупно	93					0,7427	0,7427
Коштунићи	94	818	2963/3	њива	VII	0,9649	0,9649
укупно	94					0,9649	0,9649
<b>УКУПНО КО</b>						<b>13,1998</b>	<b>13,1998</b>
Крива Река	95	22	636	њива	IV	0,1421	0,1421
укупно	95					0,1421	0,1421
Крива Река	96	22	1138	пашњак	V	0,2204	0,2204
укупно	96					0,2204	0,2204
Крива Река	97	22	1140	пашњак	V	0,0646	0,0646
Крива Река	97	22	1141	пашњак	V	0,3501	0,3501
Крива Река	97	22	1144	пашњак	V	0,1645	0,1645
укупно	97					0,5792	0,5792
Крива Река	98	22	1145	пашњак	V	0,1318	0,1318
Крива Река	98	22	1146	пашњак	V	0,2487	0,2487
Крива Река	98	22	1148	пашњак	V	0,1243	0,1243
укупно	98					0,5048	0,5048
Крива Река	99	22	1152	воћњак	V	0,3707	0,3707
Крива Река	99	22	1153	воћњак	IV	0,1848	0,1848
укупно	99					0,5555	0,5555
Крива Река	100	22	1161	пашњак	V	0,1148	0,1148
укупно	100					0,1148	0,1148
<b>УКУПНО КО</b>						<b>2,1168</b>	<b>2,1168</b>
Леушићи	101	140	768/2	пашњак	VIII	1,4962	1,4962
укупно	101					1,4962	1,4962
<b>УКУПНО КО</b>						<b>1,4962</b>	<b>1,4962</b>
Луњевица	102	189	809	пашњак	III	0,5537	0,5537
укупно	102					0,5537	0,5537
Луњевица	103	189	1110	ливада	VI	1,3372	1,3372
Луњевица	103	189	1275	ливада	VII	0,4617	0,4617
укупно	103					1,7989	1,7989
Луњевица	104	1387	1764	њива	VI	0,0923	0,0923
Луњевица	104	1387	1764	пашњак	VI	0,0272	0,0272
укупно	104					0,1195	0,1195
<b>УКУПНО КО</b>						<b>2,4721</b>	<b>2,4721</b>
Љутовница	105	89	554	њива	VI	0,7977	0,7977
укупно	105					0,7977	0,7977
Љутовница	106	91	563	пашњак	V	0,0232	0,0232
укупно	106					0,0232	0,0232
Љутовница	107	91	574/2	пашњак	V	0,0503	0,0503
Љутовница	107	91	574/3	пашњак	V	0,0236	0,0236

укупно	107					0,0739	0,0739
<b>УКУПНО КО</b>						<b>0,8948</b>	<b>0,8948</b>
Мајдан	108	314	1038	воћњак	V	0,2258	0,2258
<b>укупно</b>	<b>108</b>					<b>0,2258</b>	<b>0,2258</b>
Мајдан	109	15	2003/1	ливада	V	1,3544	1,3544
<b>укупно</b>	<b>109</b>					<b>1,3544</b>	<b>1,3544</b>
<b>УКУПНО КО</b>						<b>1,5802</b>	<b>1,5802</b>
Мутањ	110	75	202	њива	VIII	0,8769	0,8769
<b>укупно</b>	<b>110</b>					<b>0,8769</b>	<b>0,8769</b>
Мутањ	111	75	364/1	њива	VI	0,3711	0,3711
Мутањ	111	75	364/3	њива	VI	0,1385	0,1385
<b>укупно</b>	<b>111</b>					<b>0,5096</b>	<b>0,5096</b>
Мутањ	112	75	447/2	њива	VII	0,0297	0,0297
Мутањ	112	75	451/2	пашњак	VII	0,1831	0,1831
<b>укупно</b>	<b>112</b>					<b>0,2128</b>	<b>0,2128</b>
<b>УКУПНО КО</b>						<b>1,5993</b>	<b>1,5993</b>
Накучани	113	64	949/3	ливада	V	0,3098	0,3098
Накучани	113	64	949/7	пашњак	V	0,1405	0,1405
Накучани	113	64	949/9	пашњак	V	0,0601	0,0601
Накучани	113	64	949/10	пашњак	V	0,0231	0,0231
Накучани	113	64	949/11	пашњак	V	0,1161	0,1161
Накучани	113	64	949/12	пашњак	V	0,1656	0,1656
Накучани	113	64	949/13	пашњак	V	0,0146	0,0146
Накучани	113	64	949/14	пашњак	V	0,0445	0,0445
Накучани	113	64	949/15	пашњак	V	0,1890	0,1890
Накучани	113	64	949/16	пашњак	V	0,1526	0,1526
Накучани	113	64	949/17	пашњак	V	0,3485	0,3485
Накучани	113	64	949/18	пашњак	V	0,1433	0,1433
Накучани	113	64	949/22	пашњак	V	0,0695	0,0695
Накучани	113	64	949/36	пашњак	V	0,0500	0,0500
Накучани	113	64	949/36	пашњак	IV	0,1290	0,1290
Накучани	113	64	949/37	пашњак	V	0,0534	0,0534
<b>укупно</b>	<b>113</b>					<b>2,0096</b>	<b>2,0096</b>
Накучани	114	64	432	пашњак	V	0,0992	0,0992
<b>укупно</b>	<b>114</b>					<b>0,0992</b>	<b>0,0992</b>
Накучани	115	64	590	пашњак	V	0,0398	0,0398
<b>укупно</b>	<b>115</b>					<b>0,0398</b>	<b>0,0398</b>
Накучани	116	64	926/5	њива	VI	0,0148	0,0148
<b>укупно</b>	<b>116</b>					<b>0,0148</b>	<b>0,0148</b>
<b>УКУПНО КО</b>						<b>2,1634</b>	<b>2,1634</b>
Неваде	117	59	1219	пашњак	IV	0,0696	0,0696
<b>укупно</b>	<b>117</b>					<b>0,0696</b>	<b>0,0696</b>
<b>УКУПНО КО</b>						<b>0,0696</b>	<b>0,0696</b>
Озрем	118	1	448	воћњак	V	0,4000	0,4000
Озрем	118	1	448	ливада	VI	0,2874	0,2874

Озрем	118	1	469/1	ливада	VII	0,3087	0,3087	
Озрем	118	1	470	ливада	VI	0,0983	0,0983	
<b>укупно</b>	<b>118</b>					<b>1,0944</b>	<b>1,0944</b>	
Озрем	119	542	888	ливада	V	0,3383	0,3383	
<b>укупно</b>	<b>119</b>					<b>0,3383</b>	<b>0,3383</b>	
Озрем	120	542	1682	њива	V	0,8592	0,8592	
Озрем	120	542	1683/1	ливада	VI	0,5123	0,5123	
Озрем	120	542	1683/2	ливада	VI	0,3810	0,3810	
<b>укупно</b>	<b>120</b>					<b>1,7525</b>	<b>1,7525</b>	
Озрем	121	542	1943/2	ливада	VI	0,9146	0,9146	
<b>укупно</b>	<b>121</b>					<b>0,9146</b>	<b>0,9146</b>	
Озрем	122	542	2206	ливада	III	0,3833	0,3833	
<b>укупно</b>	<b>122</b>					<b>0,3833</b>	<b>0,3833</b>	
Озрем	123	542	2259	ливада	VI	0,7058	0,7058	
<b>укупно</b>	<b>123</b>					<b>0,7058</b>	<b>0,7058</b>	
Озрем	124	542	2327	њива	VI	0,6373	0,6373	
<b>укупно</b>	<b>124</b>					<b>0,6373</b>	<b>0,6373</b>	
Озрем	125	503	368	њива	V	0,1632	0,1632	
Озрем	125	503	368	ливада	V	0,0478	0,0478	
<b>укупно</b>	<b>125</b>					<b>0,2110</b>	<b>0,2110</b>	
Озрем	126	1	469/3	њива	VI	0,0247	0,0247	
<b>укупно</b>	<b>126</b>					<b>0,0247</b>	<b>0,0247</b>	
<b>УКУПНО КО</b>						<b>6,0619</b>	<b>6,0619</b>	
Полом	127	154	813	пашњак	VII	0,2259	0,2259	
<b>укупно</b>	<b>127</b>					<b>0,2259</b>	<b>0,2259</b>	
Полом	128	154	814	воћњак	VI	0,3374	0,3374	
<b>укупно</b>	<b>128</b>					<b>0,3374</b>	<b>0,3374</b>	
Полом	129	154	824	њива	VII	1,4051	1,4051	
<b>укупно</b>	<b>129</b>					<b>1,4051</b>	<b>1,4051</b>	
Полом	130	154	1546/1	њива	VI	0,4415	0,4415	
Полом	130	154	1546/2	њива	VI	0,6622	0,6622	
Полом	130	154	1548	пашњак	VI	0,7273	0,7273	
<b>укупно</b>	<b>130</b>					<b>1,8310</b>	<b>1,8310</b>	
Полом	131	154	1551/1	њива	V	1,1256	1,1256	
<b>укупно</b>	<b>131</b>					<b>1,1256</b>	<b>1,1256</b>	
Полом	132	432	1137	њива	VI	0,3470	0,1470	сусвојина
<b>укупно</b>	<b>132</b>					<b>0,3470</b>	<b>0,1470</b>	
Полом	133	440	1313	ливада	VI	1,9385	1,0306	сусвојина
<b>укупно</b>	<b>133</b>					<b>1,9385</b>	<b>1,0306</b>	
Полом	134	458	203	ливада	VI	0,7180	0,7180	
<b>укупно</b>	<b>134</b>					<b>0,7180</b>	<b>0,7180</b>	
Полом	135	458	259/1	њива	VII	1,8200	1,8200	
Полом	135	458	259/1	ливада	VII	0,6529	0,6529	
<b>укупно</b>	<b>135</b>					<b>2,4729</b>	<b>2,4729</b>	
Полом	136	458	430/1	њива	VII	0,8966	0,8966	

укупно	136					0,8966	0,8966	
Полом	137	458	1256/2	ливада	VII	0,5195	0,5195	
укупно	137					0,5195	0,5195	
Полом	138	154	357	пашњак	VI	0,0925	0,0925	
укупно	138					0,0925	0,0925	
<b>УКУПНО КО</b>						<b>11,9100</b>	<b>10,8021</b>	
Прањани	139	170	3726	ливада	VI	1,1184	1,0526	сусвојина
укупно	139					1,1184	1,0526	
Прањани	140	170	3727	њива	VI	1,2527	1,1744	сусвојина
укупно	140					1,2527	1,1744	
Прањани	141	170	3728	воћњак	V	0,3169	0,2970	сусвојина
укупно	141					0,3169	0,2970	
Прањани	142	170	3730	ливада	VI	0,3818	0,3579	сусвојина
укупно	142					0,3818	0,3579	
Прањани	143	1409	2207/2	њива	IV	5,5110	5,0000	сусвојина
укупно	143					5,5110	5,0000	
Прањани	144	503	2198/3	ливада	IV	0,0580	0,0580	
укупно	144					0,0580	0,0580	
<b>УКУПНО КО</b>						<b>8,6388</b>	<b>7,9399</b>	
Прњавор	145	54	620/9	њива	I	0,3074	0,3074	
Прњавор	145	54	620/10	њива	I	0,2430	0,2430	
укупно	145					0,5504	0,5504	
<b>УКУПНО КО</b>						<b>0,5504</b>	<b>0,5504</b>	
Рељинци	146	114	570	пашњак	VIII	0,0120	0,0120	
Рељинци	146	114	572	пашњак	VIII	0,2120	0,2120	
Рељинци	146	114	573	пашњак	VI	0,0763	0,0763	
Рељинци	146	114	574	пашњак	VI	0,0804	0,0804	
укупно	146					0,3807	0,3807	
Рељинци	147	114	600	њива	IV	0,3482	0,3482	
Рељинци	147	114	602	пашњак	VIII	0,0780	0,0780	
Рељинци	147	114	605	њива	V	0,0480	0,0480	
Рељинци	147	114	606	њива	V	0,0380	0,0380	
Рељинци	147	114	619	њива	V	0,0800	0,0800	
укупно	147					0,5922	0,5922	
Рељинци	148	114	651	ливада	V	0,0165	0,0165	
укупно	148					0,0165	0,0165	
Рељинци	149	114	652	ливада	V	0,0391	0,0391	
укупно	149					0,0391	0,0391	
<b>УКУПНО КО</b>						<b>1,0285</b>	<b>1,0285</b>	
Рудник	150	295	957	пашњак	VI	2,0565	2,0565	
укупно	150					2,0565	2,0565	
Рудник	151	295	1374/3	њива	VII	0,9118	0,9118	
укупно	151					0,9118	0,9118	
Рудник	152	295	2256/1	њива	VII	0,3920	0,3920	
укупно	152					0,3920	0,3920	

Рудник	153	295	2384/1	ливада	VI	0,4279	0,4279
Рудник	153	295	2385/1	пашњак	VI	0,1106	0,1106
Рудник	153	295	2386/2	ливада	V	0,5332	0,5332
<b>укупно</b>	<b>153</b>					<b>1,0717</b>	<b>1,0717</b>
Рудник	154	295	2427	пашњак	VI	0,2501	0,2501
<b>укупно</b>	<b>154</b>					<b>0,2501</b>	<b>0,2501</b>
<b>УКУПНО КО</b>						<b>4,6821</b>	<b>4,6821</b>
Ручићи	155	142	733/6	пашњак	VI	0,3182	0,3182
<b>укупно</b>	<b>155</b>					<b>0,3182</b>	<b>0,3182</b>
Ручићи	156	142	1140/2	пашњак	VI	0,2940	0,2940
<b>укупно</b>	<b>156</b>					<b>0,2940</b>	<b>0,2940</b>
Ручићи	157	77	441/2	њива	VI	0,2769	0,2769
<b>укупно</b>	<b>157</b>					<b>0,2769</b>	<b>0,2769</b>
<b>УКУПНО КО</b>						<b>0,8891</b>	<b>0,8891</b>
Сврачковици	158	213	1279/1	ливада	IV	0,6491	0,6491
<b>укупно</b>	<b>158</b>					<b>0,6491</b>	<b>0,6491</b>
Сврачковици	159	213	1279/2	ливада	IV	0,4257	0,4257
<b>укупно</b>	<b>159</b>					<b>0,4257</b>	<b>0,4257</b>
<b>УКУПНО КО</b>						<b>1,0748</b>	<b>1,0748</b>
Семедраж	160	87	34	пашњак	V	0,3671	0,3671
<b>укупно</b>	<b>160</b>					<b>0,3671</b>	<b>0,3671</b>
Семедраж	161	87	991/10	пашњак	IV	0,0360	0,0360
Семедраж	161	87	991/13	пашњак	IV	0,0220	0,0220
Семедраж	161	87	991/14	пашњак	IV	0,0210	0,0210
Семедраж	161	87	991/15	пашњак	IV	0,0215	0,0215
<b>укупно</b>	<b>161</b>					<b>0,1005</b>	<b>0,1005</b>
Семедраж	162	87	991/19	пашњак	II	0,3900	0,3900
<b>укупно</b>	<b>162</b>					<b>0,3900</b>	<b>0,3900</b>
<b>УКУПНО КО</b>						<b>0,8576</b>	<b>0,8576</b>
Срезојевци	163	136	458	пашњак	V	0,1401	0,1401
<b>укупно</b>	<b>163</b>					<b>0,1401</b>	<b>0,1401</b>
Срезојевци	164	136	707/2	ливада	VI	0,2420	0,2420
<b>укупно</b>	<b>164</b>					<b>0,2420</b>	<b>0,2420</b>
Срезојевци	165	136	928/21	њива	VI	0,8048	0,8048
Срезојевци	165	136	928/22	пашњак	VIII	1,6266	1,6266
Срезојевци	165	136	928/25	пашњак	VIII	0,6580	0,6580
<b>укупно</b>	<b>165</b>					<b>3,0894</b>	<b>3,0894</b>
Срезојевци	166	136	1691/7	њива	VI	0,7423	0,7423
<b>укупно</b>	<b>166</b>					<b>0,7423</b>	<b>0,7423</b>
Срезојевци	167	594	1689/2	ливада	VII	0,0990	0,0990
<b>укупно</b>	<b>167</b>					<b>0,0990</b>	<b>0,0990</b>
Срезојевци	168	594	1901	ливада	VI	0,7029	0,7029
<b>укупно</b>	<b>168</b>					<b>0,7029</b>	<b>0,7029</b>
<b>УКУПНО КО</b>						<b>5,0157</b>	<b>5,0157</b>
Таково	169	203	1354/2	њива	VI	0,6184	0,6184

укупно	169					0,6184	0,6184
Таково	170	2	362/6	њива	IV	0,0103	0,0103
укупно	170					0,0103	0,0103
Таково	171	2	362/19	пашњак	IV	0,0153	0,0153
укупно	171					0,0153	0,0153
<b>УКУПНО КО</b>						<b>0,6440</b>	<b>0,6440</b>
Теочин	172	335	17/2	њива	V	0,2175	0,2175
Теочин	172	335	18	њива	V	0,2444	0,2444
Теочин	172	335	19	њива	V	0,4617	0,4617
Теочин	172	335	22/1	пашњак	VII	0,0682	0,0682
Теочин	172	335	22/2	њива	V	0,0949	0,0949
Теочин	172	335	22/3	пашњак	VII	0,0872	0,0872
Теочин	172	335	24	пашњак	VII	0,5181	0,5181
Теочин	172	335	25/1	пашњак	VII	0,0694	0,0694
Теочин	172	335	25/2	пашњак	VII	0,0868	0,0868
Теочин	172	335	28/1	пашњак	VII	0,2275	0,2275
укупно	172					2,0757	2,0757
Теочин	173	335	799	пашњак	VII	0,8079	0,8079
укупно	173					0,8079	0,8079
Теочин	174	291	1013/2	њива	VI	0,3669	0,3669
укупно	174					0,3669	0,3669
<b>УКУПНО КО</b>						<b>3,2505</b>	<b>3,2505</b>
Трудељ	175	442	3999/6	воћњак	V	0,1900	0,1900
укупно	175					0,1900	0,1900
<b>УКУПНО КО</b>						<b>0,1900</b>	<b>0,1900</b>
Церова	176	119	623/2	њива	VI	0,0155	0,0155
укупно	176					0,0155	0,0155
Церова	177	119	625/2	њива	V	0,0715	0,0715
укупно	177					0,0715	0,0715
<b>УКУПНО КО</b>						<b>0,0870</b>	<b>0,0870</b>
Шарани	178	226	922	њива	VII	0,3922	0,3922
укупно	178					0,3922	0,3922
Шарани	179	226	1759/1	њива	VII	0,9080	0,9080
укупно	179					0,9080	0,9080
Шарани	180	135	645/2	ливада	V	0,6469	0,6469
укупно	180					0,6469	0,6469
Шарани	181	135	667	њива	V	0,0580	0,0580
Шарани	181	135	672	ливада	V	0,0650	0,0650
укупно	181					0,1230	0,1230
Шарани	182	356	525/1	ливада	V	0,1505	0,1505
укупно	182					0,1505	0,1505
<b>УКУПНО КО</b>						<b>2,2206</b>	<b>2,2206</b>
Шилопај	183	131	276/1	њива	VII	0,2080	0,2080
Шилопај	183	131	276/2	виноград	IV	0,0755	0,0755
Шилопај	183	131	276/3	воћњак	V	0,1684	0,1684



укупно	183					0,4519	0,4519
Шилопај	184	131	281	њива	VI	0,1600	0,1600
укупно	184					0,1600	0,1600
Шилопај	185	131	313	ливада	VII	0,8242	0,8242
укупно	185					0,8242	0,8242
Шилопај	186	131	417	њива	VII	0,4857	0,4857
Шилопај	186	131	418	њива	VII	1,3060	1,3060
укупно	186					1,7917	1,7917
Шилопај	187	131	494/1	ливада	VII	0,3426	0,3426
Шилопај	187	131	494/3	ливада	VII	0,5941	0,5941
укупно	187					0,9367	0,9367
Шилопај	188	77	8	њива	VI	0,6213	0,6213
укупно	188					0,6213	0,6213
Шилспај	189	131	491	њива	V	0,0572	0,0572
укупно	189					0,0572	0,0572
Шилопај	190	212	11	ливада	VI	0,1143	0,1143
укупно	190					0,1143	0,1143
Шилопај	191	212	109	њива	IV	0,6919	0,6919
укупно	191					0,6919	0,6919
Шилопај	192	212	110/2	ливада	IV	0,5282	0,5282
укупно	192					0,5282	0,5282
<b>УКУПНО КО</b>						<b>6,1774</b>	<b>6,1774</b>

Извор података: РГЗ Служба за катастар непокретности Горњи Милановац, децембар 2013. године

Табела 16. ЗБИРНА ТАБЕЛА

Катастарска општина	Укупно пољопривр. земљиште у државној својини	из плана коришћења за 2014. годину					Број надметања	Повершина за изузимање
		Планирано за закуп (2014)	Најмања површина за надметање (ха)	Највећа површина за надметање (ха)	просечна површина за надметање (ха)			
1. Бело Поље	6,8305	0,9004	0,1812	0,7192	0,4502	2	5,9301	
2. Бершићи	0,6693	0,5400	0,2666	0,2734	0,2700	2	0,1293	
3. Богданица	32,9275	14,3304	0,4477	13,8827	7,1652	2	18,5971	
4. Бољковици	14,8516	1,9598	0,0322	0,4211	0,1508	13	12,8918	
5. Брајићи	3,4860	2,7999	0,2117	0,7576	0,4000	7	0,6861	
6. Брђани	28,7160						28,7160	
7. Брезна	7,6653						7,6653	
8. Брезовица	3,8642						3,8642	
9. Брусница	4,2718						4,2718	
10. Велереч	1,8212	1,1456	0,1427	1,0029	0,5728	2	0,6756	
11. Враћевшница	0,0295						0,0295	
12. Врчани	33,4807	0,3082	0,3082	0,3082	0,3082	1	33,1725	
13. Гоња Гора	8,2655	7,9990	0,2158	1,8093	0,7272	11	0,2665	
14. Горња Врбава	1,2531						1,2531	
15. Горња Црнућа	7,1366	0,3273	0,3273	0,3273	0,3273	1	6,8113	
16. Г. Бањани	1,7945	1,4782	0,0184	0,7609	0,3696	4	0,3163	
17. Г. Бранетићи	3,3842	0,9613	0,0202	0,5995	0,3204	3	2,4229	
18. Г. Милановац	0,0000						0,0000	
19. Грабовица	3,1154	1,0676	1,0676	1,0676	1,0676	1	2,0478	
20. Давидовица	0,1000	0,1000	0,1000	0,1000	0,1000	1	0,0000	
21. Доња Врбава	10,0398	5,2382	0,1012	0,9579	0,4029	13	4,8016	
22. Доња Црнућа	6,7503						6,7503	
23. Д. Бранетићи	0,9689	0,9489	0,0921	0,4555	0,3163	3	0,0200	
24. Драгољ	7,0905	1,9788	0,0123	1,7444	0,6596	3	5,1117	
25. Дренова	0,5772	0,2002	0,2002	0,2002	0,2002	1	0,3770	
26. Дружетићи	21,2180	18,1125	0,3581	5,7813	2,5875	7	3,1055	
27. Заграђе	6,6208	0,9174	0,0289	0,8405	0,3058	3	5,7034	
28. Јабланица	4,2477	0,7634	0,7634	0,7634	0,7634	1	3,4843	
29. Калиманићи	12,2597	0,3663	0,1063	0,2600	0,1832	2	11,8934	
30. Клатичево	2,7488	0,6652	0,2835	0,3817	0,3326	2	2,0836	
31. Коштуници	20,6382	13,1998	0,1733	6,4061	1,4666	9	7,4384	
32. Крива Река	3,2301	2,1168	0,1148	0,5792	0,3528	6	1,1133	

33. Леушићи	6,5360	1,4962	1,4962	1,4962	1,4962	1	5,0398
34. Липовац	4,0143						4,0143
35. Лозањ	0,0065						0,0065
36. Лочевци	0,1088						0,1088
37. Луњевица	8,9742	2,4721	0,1195	1,7989	0,8240	3	6,5021
38. Љеваја	0,0121						0,0121
39. Љутовница	4,1832	0,8948	0,0232	0,7977	0,2983	3	3,2884
40. Мајдан	23,5398	1,5802	0,2258	1,3544	0,7901	2	21,9596
41. Мутањ	6,3122	1,5993	0,2128	0,8769	0,5331	3	4,7129
42. Накучани	3,3196	2,1634	0,0148	2,0096	0,5409	4	1,1562
43. Неваде	0,0696	0,0696	0,0696	0,0696	0,0696	1	0,0000
44. Озарем	6,0969	6,0619	0,0247	1,7525	0,6735	9	0,0350
45. Полом	12,8431	10,8021	0,0925	2,4729	0,9002	12	2,0410
46. Прањани	20,5366	7,9399	0,0580	5,0000	1,3233	6	12,5967
47. Прњавор	3,5801	0,5504	0,5504	0,5504	0,5504	1	3,0297
48. Рељинци	1,3747	1,0285	0,0165	0,5922	0,2571	4	0,3462
49. Рудник	23,3219	4,6821	0,2501	2,0565	0,9354	5	18,6398
50. Ручићи	47,0125	0,8891	0,2769	0,3182	0,2964	3	46,1234
51. Сврачковици	4,8114	1,0748	0,4257	0,6491	0,5374	2	3,7366
52. Семедраж	37,1652	0,8576	0,1005	0,3900	0,2859	3	36,3076
53. Синошевићи	18,3654						18,3654
54. Срезојевци	30,7302	5,0157	0,0990	3,0894	0,8360	6	25,7145
55. Таково	21,0756	0,6440	0,0109	0,6184	0,2147	3	20,4326
56. Теочин	16,8020	3,2505	0,3669	2,0757	1,0835	3	13,5515
57. Трудељ	18,4299	0,1900	0,1900	0,1900	0,1900	1	18,2399
58. Угриновици	7,8123						7,8123
59. Церова	1,8410	0,0870	0,0155	0,0715	0,0435	2	1,7540
60. Шарани	28,2252	2,2206	0,1230	0,9080	0,4441	5	26,0046
61. Шилопај	28,5230	6,1774	0,0572	1,7917	0,6177	10	22,3456
<b>УКУПНО:</b>	<b>645,6792</b>	<b>140,1724</b>				<b>192</b>	<b>505,5068</b>

0,0000

дато на бесплатно коришћење

0,0000

дато у закуп по основу власништва инфраструктуре

0,0000

дато у закуп по основу узгајања животиња

ТАБЕЛА 16а - Укупна површина пољопривредног земљишта у државној својини која није обухваћена закупом или давањем на коришћење без накнаде

КО	разлог изузимања	коментар	површина (ха)
Бело Поље	Правоснажна решења о повраћају земљишта по ПЗФ-у	Промена није спроведена у јавној евиденцији	5,9301
Бершићи	Правно и фактичко стање се разликују	објекти електродистрибуције	0,1293
Богданица	Правоснажна решења о повраћају земљишта по ПЗФ-у	Промена није спроведена у јавној евиденцији	18,5971
Бољковици	Правоснажна решења о повраћају земљишта по ПЗФ-у	Промена није спроведена у јавној евиденцији	8,0262
Брајићи	Правно и фактичко стање се разликују	изводе се раднови - изградња аутопута	4,8656
Брђани	Правоснажна решења о повраћају земљишта по ПЗФ-у	Промена није спроведена у јавној евиденцији	0,6861
	Правно и фактичко стање се разликују	објекти водосистем,електрод, гасовод, школа	5,4977
	Правно и фактичко стање се разликују	изводе се раднови - изградња аутопута	0,4819
Брезна	Правоснажна решења о повраћају земљишта по ПЗФ-у	Промена није спроведена у јавној евиденцији	22,7364
Брезовица	Правоснажна решења о повраћају земљишта по ПЗФ-у	Промена није спроведена у јавној евиденцији	7,6653
Бруслица	Правно и фактичко стање се разликују	Промена није спроведена у јавној евиденцији	3,8642
Велереч	Пашњаци враћени МЗ и селу Велереч	Централ постројење за пречишћ.отпад.вода	4,2718
	Правно и фактичко стање се разликују	По закону о враћању утрина и пашњака	0,4613
Враћевшица	Правоснажна решења о повраћају земљишта по ПЗФ-у	објекат електродистр. и за водовод ЈКП	0,2143
Врчани	Правоснажна решења о повраћају земљишта по ПЗФ-у	Промена није спроведена у јавној евиденцији	0,0295
	Правно и фактичко стање се разликују	Промена није спроведена у јавној евиденцији	2,1049
Гојна Гора	Правно и фактичко стање се разликују	објекти школа и врши се изградња аутопута	31,0676
Горња Врбава	Правно и фактичко стање се разликују	објекат задруге	0,2665
Горња Црнућа	Правоснажна решења о повраћају земљишта по ПЗФ-у	Промена није спроведена у јавној евиденцији	1,2531
Горњи Бањани	Правно и фактичко стање се разликују	Промена није спроведена у јавној евиденцији	6,8113
Горњи Бранетићи	Правно и фактичко стање се разликују	Основна школа	0,3163
Горњи Милановац	Правно и фактичко стање се разликују	Објекат електродистр. и за потребе војске	2,4229
Грабовица	Правоснажна решења о повраћају земљишта по ПЗФ-у		0,0000
Доња Врбава	Правоснажна решења о повраћају земљишта по ПЗФ-у	Промена није спроведена у јавној евиденцији	2,0478
Доња Црнућа	Правоснажна решења о повраћају земљишта по ПЗФ-у	Промена није спроведена у јавној евиденцији	4,8016
Доњи Бранетићи	Разлика у евиденцији	Промена није спроведена у јавној евиденцији	6,7503
Драгољ	Правоснажна решења о повраћају земљишта по ПЗФ-у	Промена није спроведена у јавној евиденцији	0,0200
			5,1117

Дренова	Правно и фактичко стање се разликују	објекат електропривреде и зв аутопут	0,3770
Дружетићи	Правоснажна решења о повраћају земљишта по ПЗФ-у	Промена није спроведена у јавној евиденцији	1,9533
Заграђе	Правно и фактичко стање се разликују	објекти основне школе, спортски терени	1,1522
	Правоснажна решења о повраћају земљишта по ПЗФ-у	Промена није спроведена у јавној евиденцији	3,2009
	Правно и фактичко стање се разликују	експлоатација камена-мајдан и објекти ОШ	2,5025
Јабланица	Правоснажна решења о повраћају земљишта по ПЗФ-у	Промена није спроведена у јавној евиденцији	3,4843
Калиманићи	Правоснажна решења о повраћају земљишта по ПЗФ-у	Промена није спроведена у јавној евиденцији	11,8934
Клатичево	Правоснажна решења о повраћају земљишта по ПЗФ-у	Промена није спроведена у јавној евиденцији	2,0836
Коштућићи	Правно и фактичко стање се разликују	објекти и спортски терени	3,8308
	Правоснажна решења о повраћају земљишта по ПЗФ-у	Промена није спроведена у јавној евиденцији	3,6076
Крива Река	Правоснажна решења о повраћају земљишта по ПЗФ-у	Промена није спроведена у јавној евиденцији	1,1133
Леушићи	Правно и фактичко стање се разликују	пословни простор и објекти предузећа "Јутра"	5,0398
Липовац	Правоснажна решења о повраћају земљишта по ПЗФ-у	Промена није спроведена у јавној евиденцији	3,6068
	Пашњаци враћени селу Липовац	По закону о враћању утрине и пашњака	0,4075
Лозањ	Правно и фактичко стање се разликују	објекти електропривреде	0,0065
Лочевци	Правно и фактичко стање се разликују	зграда- објекат	0,1088
Луњевица	Правоснажна решења о повраћају земљишта по ПЗФ-у	Промена није спроведена у јавној евиденцији	6,5021
Љеваја	Правно и фактичко стање се разликују	објекти електропривреде	0,0121
Љутовница	Правоснажна решења о повраћају земљишта по ПЗФ-у	Промена није спроведена у јавној евиденцији	3,2584
Мајдан	Правоснажна решења о повраћају земљишта по ПЗФ-у	Промена није спроведена у јавној евиденцији	19,7497
	Правно и фактичко стање се разликују	експлоатација руде	2,2099
Мутањ	Правоснажна решења о повраћају земљишта по ПЗФ-у	Промена није спроведена у јавној евиденцији	4,7129
Накучани	Правоснажна решења о повраћају земљишта по ПЗФ-у	Промена није спроведена у јавној евиденцији	0,2679
	Правно и фактичко стање се разликују	на терену шума	0,8883
Неваде			0,0000
Озрем	Разлика у евиденцији		0,0350
Полом	Правно и фактичко стање се разликују	зграда- објекат	2,0410
Прањани	Правоснажна решења о повраћају земљишта по ПЗФ-у	Промена није спроведена у јавној евиденцији	12,4060
	Правно и фактичко стање се разликују	пословни простор	0,1907
Пњавор	Правоснажна решења о повраћају земљишта по ПЗФ-у	Промена није спроведена у јавној евиденцији	3,0297
Рељици	Правоснажна решења о повраћају земљишта по ПЗФ-у	Промена није спроведена у јавној евиденцији	0,3462
Рудник	Правно и фактичко стање се разликују	експлоатација руде и камена, зим. служба, базен	18,6398
Ручићи	Правоснажна решења о повраћају земљишта по ПЗФ-у	Промена није спроведена у јавној евиденцији	27,1317

	Правно и фактичко стање се разликују	изводе се радови - изградња аутолуга	18,9887
Сврачковици	Правоснажна решења о повраћају земљишта по ПЗФ-у	Промена није спроведена у јавној евиденцији	1,9056
	Правно и фактичко стање се разликују	објекат основне школе, изградња спортских терена	1,8310
Семедраж	Правоснажно решење о повраћају земљишта по ПЗФ-у	Промена није спроведена у јавној евиденцији	0,2600
	Правно и фактичко стање се разликују	Основна школа и врши се изградња аутолуга	36,0476
Синошевићи	Правоснажна решења о повраћају земљишта по ПЗФ-у	Промена није спроведена у јавној евиденцији	1,0756
	Правно и фактичко стање се разликују	изводе се радови - изградња аутолуга	17,2898
Срвојевици	Правоснажна решења о повраћају земљишта по ПЗФ-у	Промена није спроведена у јавној евиденцији	25,5200
	Правно и фактичко стање се разликују	објекат	0,1945
Таково	Правно и фактичко стање се разликују	Меморијални комплекс, у току изградња аутолуга	20,1062
	Правоснажна решења о повраћају земљишта по ПЗФ-у	Промена није спроведена у јавној евиденцији	0,3264
Теочин	Правоснажна решења о повраћају земљишта по ПЗФ-у	Промена није спроведена у јавној евиденцији	13,5515
Трудељ	Правоснажна решења о повраћају земљишта по ПЗФ-у	Промена није спроведена у јавној евиденцији	18,2399
Утриновци	Правоснажна решења о повраћају земљишта по ПЗФ-у	Промена није спроведена у јавној евиденцији	5,4027
	Правно и фактичко стање се разликују	Основна школа, спортски терени, други објекти	2,4096
Црнова	Правоснажна решења о повраћају земљишта по ПЗФ-у	Промена није спроведена у јавној евиденцији	1,7540
Шарани	Правоснажна решења о повраћају земљишта по ПЗФ-у	Промена није спроведена у јавној евиденцији	2,6678
	Правно и фактичко стање се разликују	изводе се радови - изградња аутолуга	23,3368
Шилопај	Правоснажна решења о повраћају земљишта по ПЗФ-у	Промена није спроведена у јавној евиденцији	21,4643
	Правно и фактичко стање се разликују	Основна школа	0,8813
			505,5068
			505,5068

контрола из табеле 16

Катастарске парцеле на које се односи изузимање налазе се у документацији комисије

ТАБЕЛА 17. Величине јавних надметања

величина (ха)	број јавних надметања	% броја у односу на величину јавних надметања	разлика
до 5	188	97,91666667	43,16866753
од 5 до 20	4	2,083333333	-41,30840363
од 20 до 100		0	-1,838632922
преко 100		0	-0,021630976
УКУПНО	192	100	0

Аграрна структура општине Горњи Милановац

величина Регистрованог пољопривредног газдинства (РПГ) (ха)	број РПГ	% броја РПГ по величинама газдинстава у односу на укупан број РПГ у ЈЛС
до 5	2531	54,74799913
од 5 до 20	2006	43,39173697
од 20 до 100	85	1,838632922
преко 100	1	0,021630976
УКУПНО	4623	100

Овај Програм објавити у „Службеном гласнику општине Горњи Милановац.“

Број: 2-06-25/2014

СКУПШТИНА ОПШТИНЕ ГОРЊИ МИЛАНОВАЦ

ПРЕДСЕДНИК  
СКУПШТИНЕ ОПШТИНЕ  
Јадранка Достанић



Скупштина општине Горњи Милановац, у поступку разматрања и доношења Програма заштите, уређења и коришћења пољопривредног земљишта у Општини Горњи Милановац у 2014. години, на основу члана 32. Закона о локалној самоуправи ("Сл.гласник РС", бр.129/2007), члана 64. Закона о пољопривредном земљишту ("Сл.гласник РС", бр.62/2006, 65/2008 и 41/2009), члана 124. Статута општине Горњи Милановац ("Сл.гласник општине Горњи Милановац",бр.16/2013 – пречишћен текст) и члана 143. Пословника о раду Скупштине општине Горњи Милановац Милановац ("Сл.гласник општине Горњи Милановац",бр.17/2013), на седници одржаној 11. априла 2014. године, донела је

### ЗАКЉУЧАК

**I ОВЛАШЋУЈЕ СЕ** Председник Општине Горњи Милановац, као надлежни орган, за спровођење поступка давања у закуп пољопривредног земљишта у државној својини у складу са Годишњим Програмом заштите, уређења и коришћења пољопривредног земљишта Општине Горњи Милановац, тј. за доношење одлуке о расписивању јавног огласа и одлуке о давању у закуп пољопривредног земљишта у државној својини, уз сагласност Министарства.

II Закључак објавити у „Службеном гласнику општине Горњи Милановац.“

Број: 2-06-25/2014

СКУПШТИНА ОПШТИНЕ ГОРЊИ МИЛАНОВАЦ

ПРЕДСЕДНИК  
СКУПШТИНЕ ОПШТИНЕ  
Јадранка Достанић, с.р.

467.

На основу члана 53. и 55. Закона о водама („Сл.гласник РС“, број 30/10),члана 84.став 3. Закона о ванредним ситуацијама ("Сл.гласник РС", бр. 111/09, 92/11 и 93/12), члана 32. став 1.тачка 6. Закона о локалној самоуправи ("Сл.гласник РС", бр.129/07),члана 42.став 1. тачка 7. Статута општине Горњи Милановац („Сл.гласник општине Горњи Милановац", бр.16/213-пречишћен текст) и члана 143. Пословника Скупштине општине Горњи Милановац (Сл.гласник општине Горњи Милановац", бр. 17/2013), Скупштина општине Горњи Милановац, на седници одржаној 11. априла 2014. године, донела је

### ОПЕРАТИВНИ ПЛАН ЗА ОДБРАНУ ОД ПОПЛАВА ЗА ВОДЕ II РЕДА НА ТЕРИТОРИЈИ ОПШТИНЕ ГОРЊИ МИЛАНОВАЦ ЗА 2014.ГОДИНУ

#### 1. УВОД

Правни основ за доношење Оперативног плана за одбрану од поплава општине Горњи Милановац за 2014. годину је члан 53. и 55. Закона о водама ("Сл.гласник РС",бр.30/10). члан 84. став 3. Законом о ванредним ситуацијама („Службени гласник РС”, број 111/09, 12/11 и 13/12), Општи план за одбрану од поплава за период од 2012.-2018.године и Годишњи оперативни план за одбрану од поплава за воде I реда и унутрашње воде.



Оперативни план одбране од поплава доноси се за воде I и II реда. За воде I реда Оперативни план одбране од поплава по водним подручјима за водотоке на којима постоје заштитни водни објекти, као и потезе водотока на којима ти објекти не постоје ако се на водотоку може благовремено спровести одбрана од поплава и да је то технички и економски оправдано и за унутрашње воде по мелиорационим подручјима на којима су изграђени системи заштите од унутрашњих вода припрема Јавно водопривредно предузеће, у складу са Општим планом, а доноси Министарство на територији Републике Србије.

Оперативни план за одбрану од поплава за воде II реда доноси надлежни орган локалне самоуправе уз прибављено мишљење Јавног водопривредног предузећа.

Оперативни план за одбрану од поплава за воде II реда доноси се у складу са Оперативним планом одбране од поплаве за воде I реда, за период од једне године најкасније 30 дана од доношења Оперативног плана за воде I реда.

Оперативни план за одбрану од поплава на територији општине Горњи Милановац за 2014.годину, односи се на угроженост и плавлeње терена површинским водама проузрокованим јаким кишама и наглим отапањем снега, унутрашњим водама, као и плавлeње услед преклапања наведених фактора.

Целокупан план за одбрану од поплава, а посебно део који се односи на процену угрожености, идентификацију критичних реона, локација и објеката урађен је на основу расположивих података и искуства из претходног периода.

## 2. ГЕНЕРАЛНЕ КАРАКТЕРИСТИКЕ ПОДРУЧЈА

### а) Географски положај

Територија општине Горњи Милановац налази се у југозападном делу Шумадије. У морфолошком смислу општина представља јужну подгорину ваљских планина. Највећи део општине је смештен у сливу Дичине (слив Западне Мораве), а мањи делови припадају сливовима Груже на југоистоку и Качера на северу (Слив Колубаре).

Гребеном Рудник-Суворбор општина је раздeљена на мањи северни и знатно већи јужни део, а гребеном Рудник-Вујан на већи западни и мањи источни део. Подгорински простор Рудника, Суворбора, Маљена и Вујна познат је као Таковски крај.

Општина Горњи Милановац граничи се са општинама: Аранђеловац, Топола, Крагујевац, Кнић, Чачак, Пожега, Мионица и Љиг.

### б) Хидрографија

Србија је релативно богата водом. Ова оцена се може прихватити и за Шумадију, па и за подручје општине Горњи Милановац. Општину Горњи Милановац карактеришу три типа водних ресурса: подземне воде и извори, површинске воде и термоминералне воде.

#### - површинске воде:

Од укупне површине 836 км<sup>2</sup> сливу Велике Мораве припада 642 км<sup>2</sup> или 77%, слив реке Каменице, Чемернице, Дичине, Деспотовице, Јасенице, и Груже а сливу реке Саве 194 км<sup>2</sup> или 23% припадају сливови река Драгобиља и Качера.

### Река Каменица

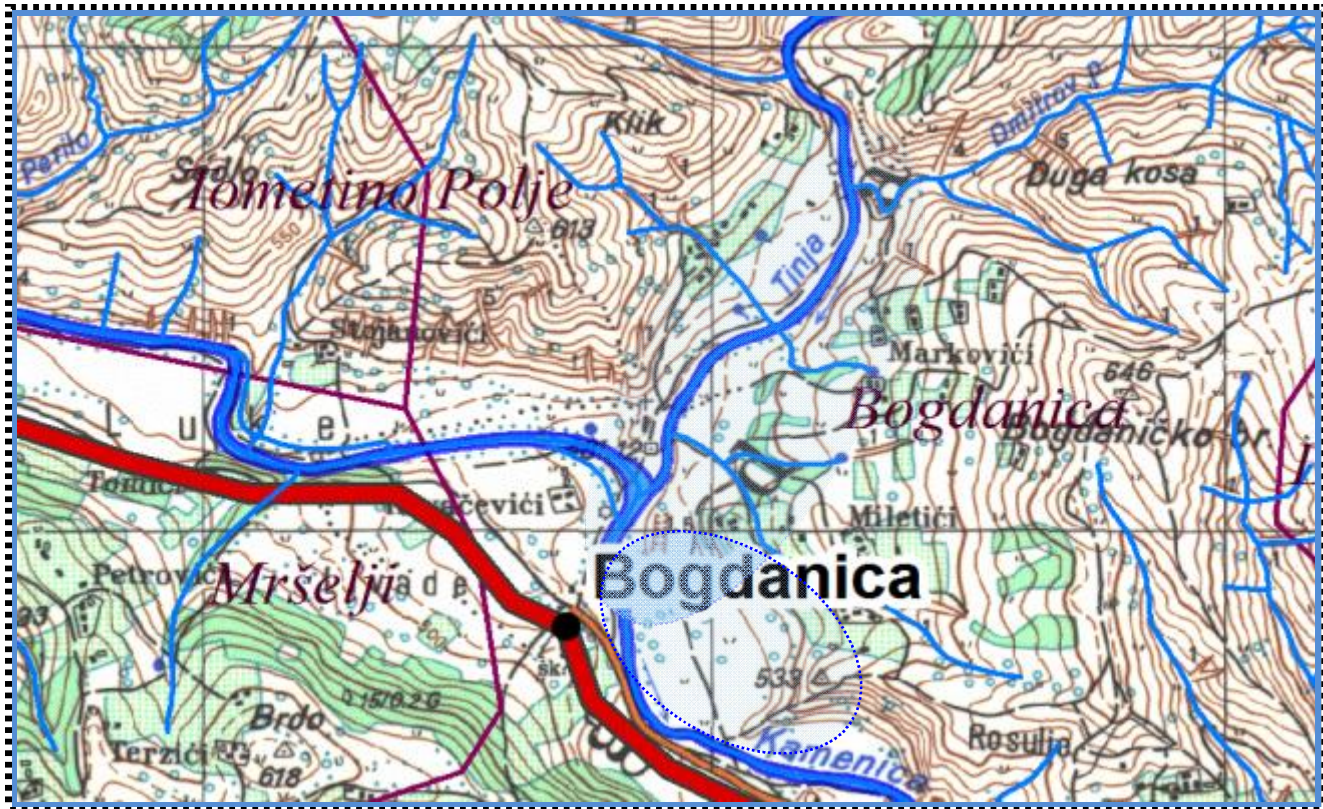
**Река Каменица, водоток првог реда,** настаје од Црне Каменице која извире на месту званом Баре и Беле Каменице која извире код Дивчибара. Њен слив је на западном делу општине Горњи Милановац. Дужина главног тока је 43 км.

Река Каменица, са границе катастарских општина Тометино поље, Мршељи, улази у Богданицу у реону Луке кроз засеоке Томиће и Стојановиће и у центру Богданице прима са леве стране реку Тињу.

Лева притока Каменице, река **Тиња**, извире испод Маљена, њена притока са десне стране је Галовића поток а са леве су: Матијевића поток, Палевински поток који протиче кроз засеок Петковићи, Кнежевићи и Милојковићи, Трумбулов поток, Караулски поток затим Ломин и Чанчаров поток са десне стране, у даљем току, лева притока је Тодоров поток и Добра вода која извире у Дружетићима и протиче кроз засеоке Бабићи и Јелићи.

Десна притока реке Тиње је Бајића поток који извире на падинама планине Округле брезе (777мнв) и тече на југ кроз засеоке Милинковићи, Стојановићи и Бајићи.

Река Тиња у даљем току протиче кроз засеок Терзићи и Павловићи затим са леве стране прима Дмитров поток кроз засеок Марковићи а у центру Богданице се улива у реку Каменицу.



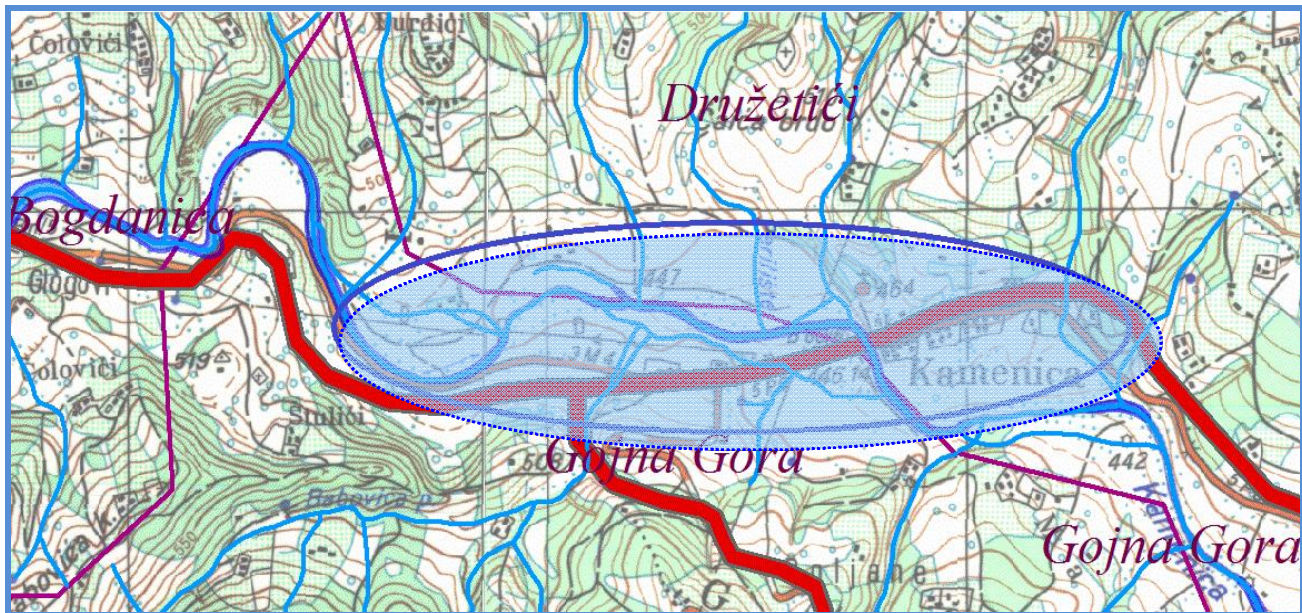
Десна притока реке Каменице, у насељу Богданица је **Селски поток** који извире у реону Угар и тече кроз засеоке Максимовићи, Симеуновичи, Цицовићи, Кнежевићи и Продановићи, пресеца пут Каменица-Богданица и улива се у Каменицу.

Река Каменица затим пресеца пут Каменица-Богданица, два пута на коти 464 мнв. кроз засеок Матијевићи, Чоловићи, Штулићи, прати пут Р-212 и прима са десне стране Вабовића поток који пресеца пут Р-212 за Гојну Гору.

Лева притока реке Каменице у насељу Каменица је **Перилиште** која извире испод Мрамора у Дружетићима у близини засеока Јаковљевићи, тече на југ и прима воде из реона Рајчевићи и Никићи са десне стране а са леве из реона Јевтовићи и Крунићи. Затим протиче кроз засеок Маринковићи и улива се у реку Каменицу непосредно код моста који пресеца пут Р-212 у близини Цркве (446мнв).

Река Каменица наставља ток границом катастарских општина Каменица-Гојна Гора на југ.

Лева притока Каменице, **Пољски поток** са извориштем у реону Танасковићи у Дружетићима, протиче кроз Горње поље, пресеца пут Р-212 и кроз Доње поље улива се у Каменицу на коти 435 мнв.

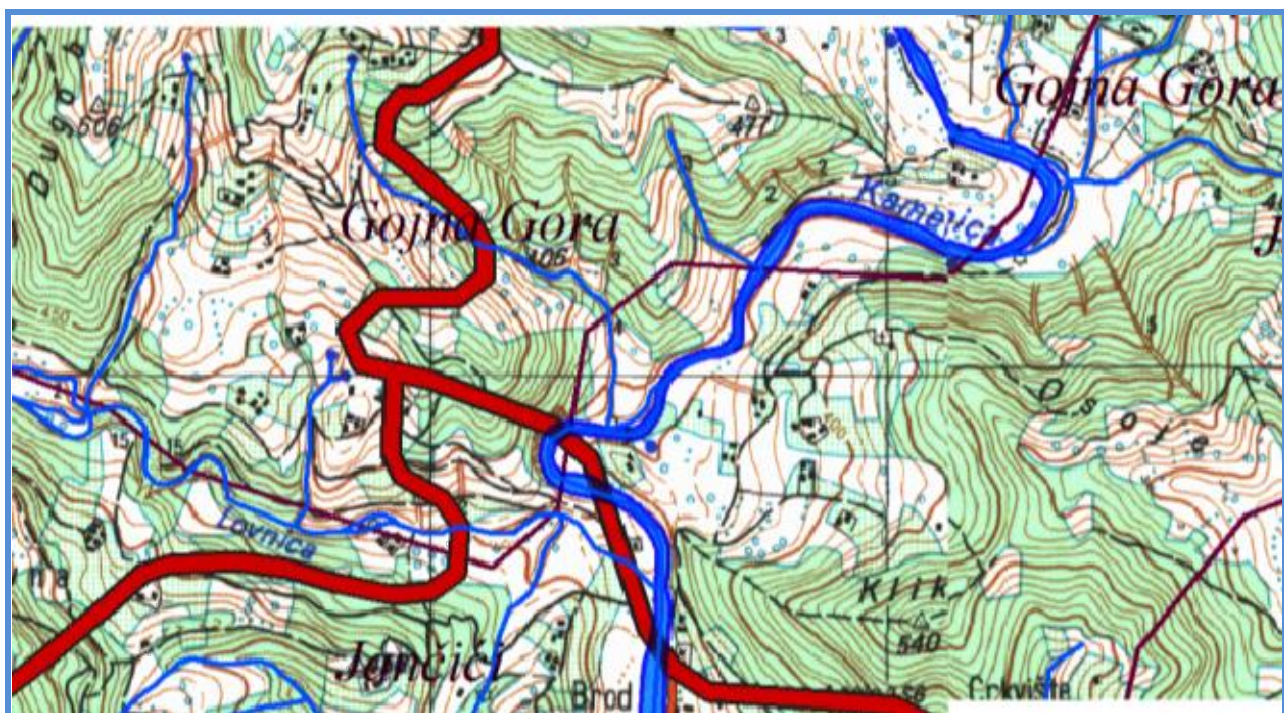


Десна притока реке Каменице, **Трнавски поток**, из правца Гојне Горе кроз насеље Трнавци, улива се на коти 435 мнв.

Река Каменица наставља ток кроз Криву стену и насеље Крунићи и прима са леве стране **поток Рујевац** на коти 398 мнв. са истоимене вододелнице Рујевац (590мнв). Низводно са леве стране из правца Прањана сливају се бујични потоци а са десне из правца Гојне Горе поток Ристовац.

Лева притока Каменице, **Турски поток**, сакупља воду из Прањана са брда Чуверак и Марушића брда и у Гојној Гори се улива у Каменицу.

Десна притока реке Каменице, **река Ловница**, формира подслив са Гојне Горе близу границе са Душковцима и југоисточно сакупља воду из реона Шумљаковина са десне стране а из реона Осредак и Дебело брдо са леве стране, наставља границом К.О. Гојна Гора и Јанчићи, пресеца пут Гојна Гора – Јанчићи и Гојна Гора-Рошци и улива се у реку Каменицу која напушта територију општине Горњи Милановац



Критеријумом за проглашење стања приправности ради заштите од поплава је испуњеност 2/3 корита реке Каменице на мосту пута Р-212 у насељеном месту Каменица. Могућа зона поплавног таласа је подручје улива бујичних притока Перилиште и Бабовића поток у Каменици.

Табела-1: Руководиоци заштите од поплава на водама II реда, које су притоке реке Каменица

Водоток	Руководилац заштите од поплава	Презиме и име	Адреса	Тел. фиксни	Тел. мобилни
Каменица уливни ток реке Тиње, Перилишта, Бабовића потока, Ловнице	Повереник ЦЗ	Бабић Драгић	Дружетићи	841-372	064 32-44-827
	Заменик повереника ЦЗ	Рајчевић Мирослав	Дружетићи		

### Река Чемерница

Река Чемерница, **водоток првог реда** има површину слива од 109 км. Дужина читавог тока Чемернице је 47 км.

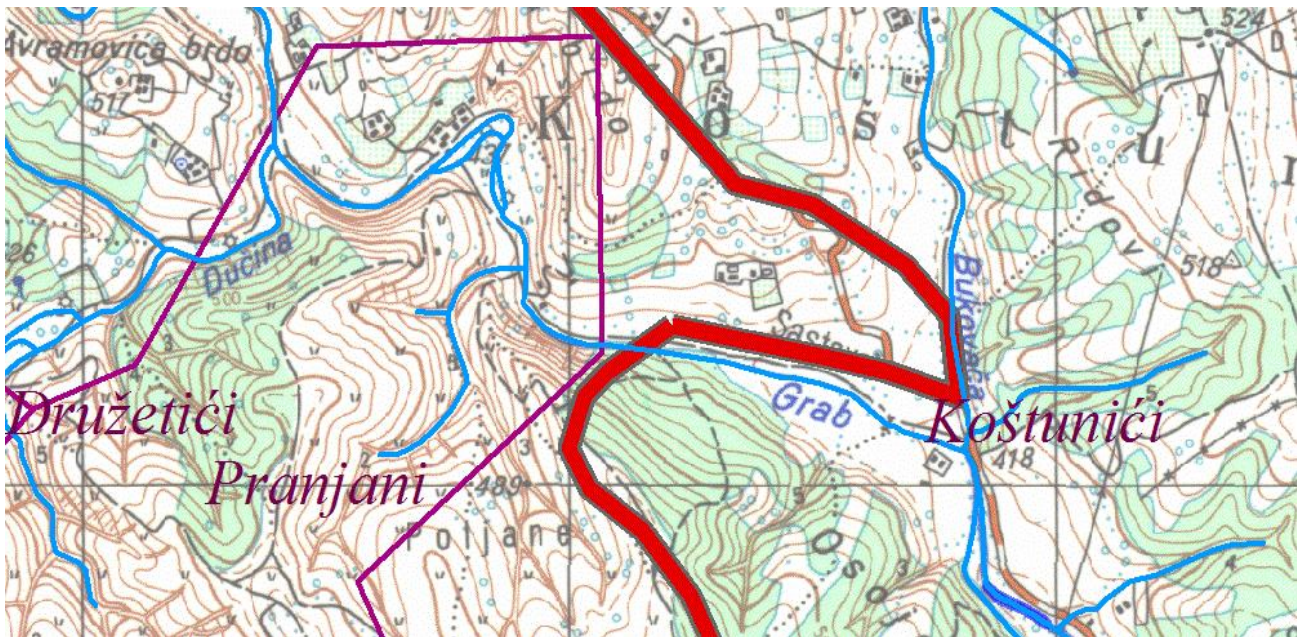
Река Чемерница настаје спајањем Реке Граба и реке Буковаче у Коштунићима на коти 418 мнв у реону Ридови-Саставци у близини локалног пута Прањани-Коштунићи.

Река **Суви Граб** извире у подножју Сувобора (866мнв) и тече на запад са северне стране планине Мујовац (805мнв), границом катастарских општина Коштунићи и Планиница, затим тече на југ преко територије Планинице сакупља воду са сливног подручја Риорак (721мнв) и поново улази на територију Коштунића на коти 603 мнв под називом Граб.

Река **Граб** тече на југ до коте 578 мнв а затим на исток до коте 550 мнв у реону Млађаново брдо са леве стране се улива Дубоки поток који сакупља воде са водосливнице Поглед. Граб даље тече кроз брдско планински терен Џамија, Каменита коса, Дуга коса и Аврамовића брдо, са десне стране прима воде потока Дучина који се формира од потока из реона Беговина из Дружетића потока Првеновац из реона Првеново брдо, потока Подовац из реона Подови и потока Гвоздењача из реона Млађаново брдо.

У даљем току Граб пресеца локални пут Прањани-Коштунићи и на коти 418 мнв и са Буковачом формира водоток реку Чемерницу.

Река **Буковача** се формира од Мале Буковаче испод Равне Горе у Коштунићима и Велике Буковаче источно од планине Мујовац, тече на југ кроз брдско планински терен Дуга коса, Мали вис и Обренова коса и спајају се у близини коте 523 мнв. Затим река Буковача тече на југоисток кроз реон Буковача до Саставака и спајања са реком Граб.



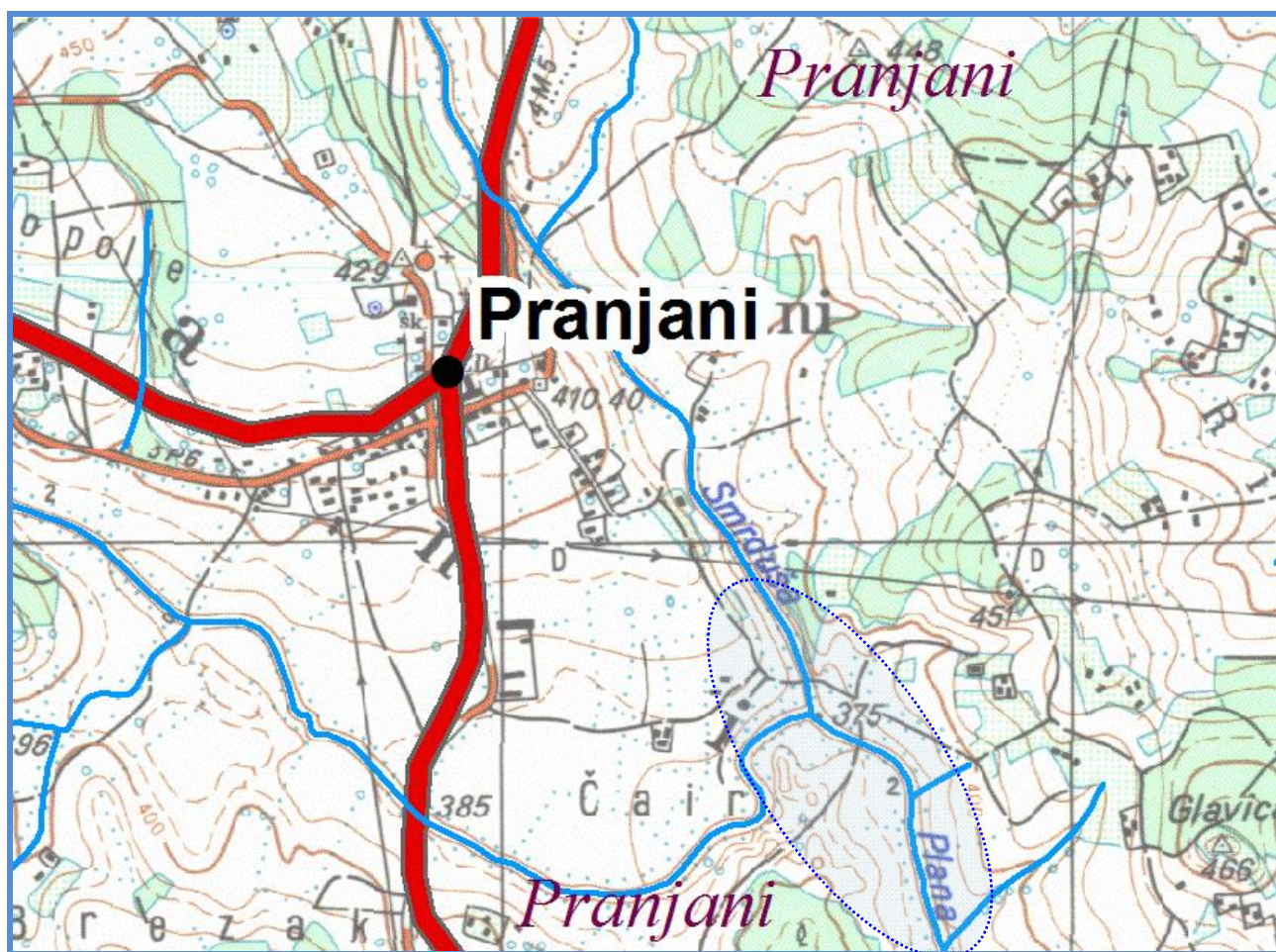
Река Чемерница са коте 418 мнв од спајања Граба и Буковаче, кроз Осоје и Селиште тече на југоисток кроз Коштуниће и са леве стране прима воду реке Шибан.

Лева притока, **Шибан**, формира се од Врела испод Бездана и потока из реона Брковићи у Теочину и реона Кремена, протиче испод моста на путу Прањани-Коштунићи и са десне стране прима воду потока Дреновача из реона Дренов врх и Реке из засеока Томовићи и Аврамовићи. Шибан се са леве стране улива у Чемерницу у Прањанима на коти 390мнв и пресеца пут Леушићи Прањани.

Лева притока реке Чемернице у даљем току је *Стублински поток* из Леушића, *Коњски поток* из Леушића и Срезојеваца и поток *Четковац* из Срезојеваца.

Десна притока река *Плана* улива се на тремеђи Прањани-Срезојевци-Миоковци у Чемерницу. Плана, извире у Дружетићима из реона Пијесци од неколико мањих водотока из засеока Симовићи, Миховићи, Крунићи, Гајевићи, Каљевићи, протиче кроз Прањане и засеок Андрићи пресеца пут Прањани-Дружетићи и са десне прима притоке Браловића потока и Бећаруше. Плана пресеца пут на коти 385 мнв и у реону Чаира са десне стране прима воду реке Смрдуше која извире испод Чизера у Прањанима тече на југоисток, пресеца пут кроз центар вароши Прањани 410 мнв и улива се у Плану на коти 375 мнв.

У даљем току Плана пресеца пут Брезак-Прањани на коти 359 мнв и прима воду реке *Брод* из реона Катрићи и Брезака. У даљем току Плана пресеца пут Прањани-Миоковци и на тремеђи Прањани-Срезојевци-Миоковци улива се у Чемерницу која напушта територију општине Горњи Милановац.



Критеријумом за проглашење стања приправности ради заштите од поплава, је испуњеност воде до нивоа 2/3 корита на мостовима и деоницама притока кроз насељена места.

**Табела-2: Руководиоци заштите од поплава на водама II реда, које су притоке реке Чемернице**

Река	Руководилац заштите од поплава	Презиме и име	Адреса	Тел. фиксни	Тел. мобилни
Чемерница уливни ток Буковаче, Граба, Шибана	Повереник ЦЗ	Веселиновић Драган	Коштунићи		060 08-44-015
	Заменик повереника ЦЗ	Јаковљевић Радован	Коштунићи		
Чемерница уливни ток Смрдуше и Плане	Повереник ЦЗ	Веселиновић Радовин	Прањани		065 87-71-777
	Заменик повереника ЦЗ	Станојевић Александар	Прањани		

**Река Дичина**

**Дичина водоток првог реда**, извире на Добром Пољу на Сувобору, површина слива је 190 км<sup>2</sup>, на подручју општине Горњи Милановац је 183 км<sup>2</sup>. Дужина Дичине је 44 км<sup>2</sup>. Она је лева притока Чемернице. Дичина настаје од Мале Дичине, која долази са падина Рајца и Велике Дичине која извире испод Малог Сувобора, које се састају у Горњим Бањанима и чине Дичину.

Реку **Велику Дичину** формирају **Равна река** са територије сев.западног Полома (која прима воду Јеловог потока), **Баицића реке** (извире испод Малог Виса) и реке **Шишковац** (Хрид 688 мнв) која протиче кроз засеок Драшкићи.

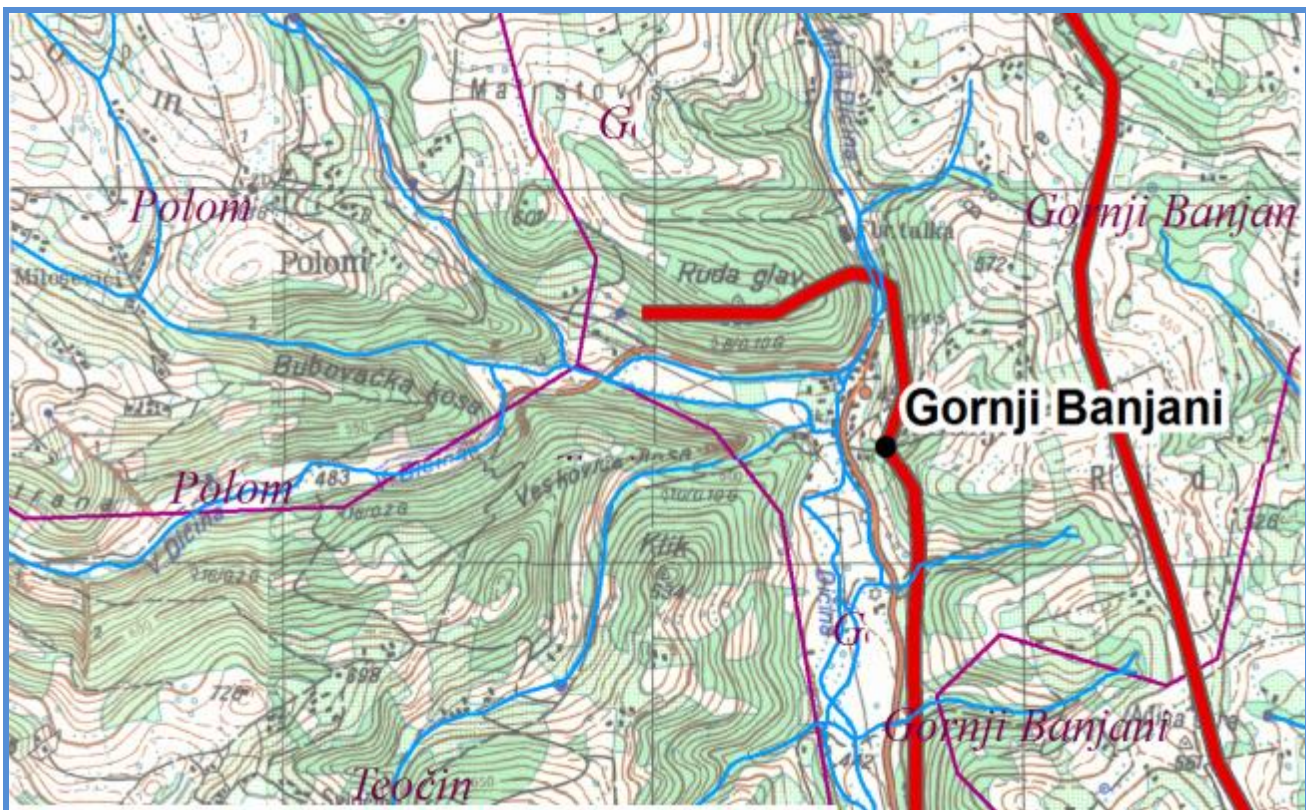
Десна притока Велике Дичине је **Брајућска река** (која извире у реону Вршак 812мнв) протиче кроз насеље Петровићи и Бубовачки поток који протиче кроз засеок Костићи, Деспотовићи, Милошевићи.

Река **Мала Дичина**, извире у сев.западном делу Полома и у горњем планинском току прима воде Рајачког потока са десне стране из реона Брезје, протиче кроз Г.Бањане испод Јелен стене (734мнв) а у насељу Горњи Бањани са Великом Дичином формира реку Дичину на коти 442мнв.

На реци Дичини у Горњим Бањанима изграђена је акумулациона-ретензиона брана која при великим водама служи за заустављање-успоравање поплавног таласа и самим тим чува приобаље реке Дичине низводно од бране. Надзор над браном и акумулацијом поверен је ЈКП "Горњи Милановац" који у склопу бране и акумулације има и фабрику за пречишћавање воде.

Река Дичина у Горњим Бањанима је регулисана у дужини  $L=500$  метара.

Кроз центар насеља Горњи Бањани ток реке Дичине прати саобраћајницу са леве стране, затим протиче кроз Горње и Доње Дичинско поље, кроз Брезну и даље кроз Дичинско поље до Бершића где пресеца пут Р-212.

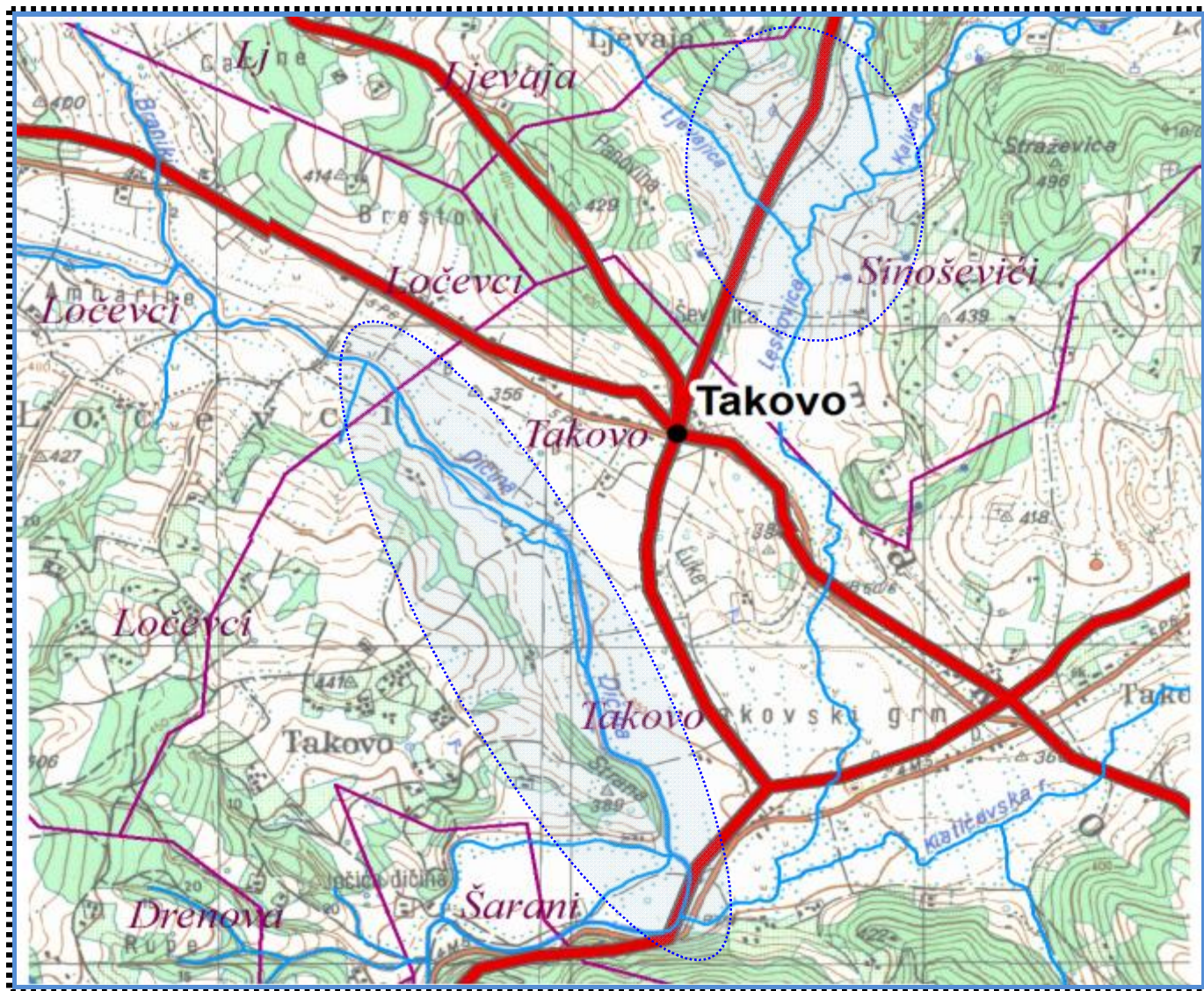


Лева притока, река **Озремица**, формира се у Горњим Бранетићима, од **Бранетинске реке**, **Трновог потока** и мањих водотока из реона Проструге и Боблије. Пресеца пут Озрем Г.Бранетићи и са десне стране прима воду реке **Маџарац**. У даљем току пресеца пут Озрем-Г.Бранетићи а са леве стране прима воду **Црне реке**. Прати наведену саобраћајницу и прима са десне стране воду реке **Бруснице** која тече из Горњих Бањана и Лозња која пресеца пут за Озрем и улива се у Озремицу. Озремица даље тече кроз Доње поље у Бершићима пресеца пут Р-212 и улива се у Дичину на коти 365 мнв.

Дичина у наставку тока у реону Амбарине са леве стране прима воду Браникића реке, која извире у реону Врановица Горњи Бранетићи, тече кроз Озрем а у Лочевцима пресеца пут Р-212 и улива се у Дичину. Наставља ток кроз Таково и са леве стране прима воду реке Лесковице и Клатичевачке реке.

Лева притока, **река Лесковица** се формира од реке **Љевајица** која из Д.Бранетића и Љеваје пресеца пут Таково-Савинац и реке **Калудре** из Накучана из реона Враневац (448 мнв) која тече кроз Калиманиће. пресеца пут Р-212-б кроз Синошевиће до улива у Лесковицу.

**Клатичевачка река** извире у Љутовници на граници са Шилопајем, тече кроз (реон Шабанова бара) Срчаник поље, пресеца пут Р-212 и са леве стране пута Р-212 Г.Милановац-Гојна Гора, кроз Равни гај и Јововац на koti 384 мнв а у реону Саставци прима Мусин поток и даље пресеца пут Таково-Брусница и са Лесковицом се улива у Дичину.



Река Дичина, даље кроз Шаране пресеца пут за Дренову, прима са десне стране воде Дреновице. **Река Дреновица** се формира од потока Добра вода у Теочину у реону Мађариште и Ђурове реке и Дренице из Брезне. У Дренови прима воде потока **Млачац** и **Добра вода**. Дреновица се улива у Дичину у Шаранима у реону Росуље и Вртлога.

Река Дичина, даље на југ прима са десне стране **Јоковића поток** у реону Спасовине на koti 319 мнв обилази брдо Крвавац (555мнв) и даље кроз Шаране **Дубоки поток**, даље тече кроз Семедраж у подножју Старжевице 518 мнв. прима са леве стране **Пауновића реку**, **Смрдан** и **Трићани поток** на koti 289 мнв у центру насеља Семедраж. Даље тече на југ испод Илијака кроз насељено место Брђане, кроз центар села прима са десне стране **поток Лазањац**, пресеца локални пут прима воде потока **Сурдуп** и у реону зв.Катун прима са леве стране реку Деспотовицу. Затим границом катастарске општине Брђани у реону Трњаци прелази у Соколиће на територију града Чачка.

Критеријумом за проглашење стања приправности ради заштите од поплава, је испуњеност воде до нивоа 2/3 корита на уливним деоницама притока кроз насељена места.

**Табела-3: Руководиоци заштите од поплава на водама II реда, које су притоке реке Дичине**

Водоток	Руководилац заштите од поплава	Презиме и име	Адреса	Тел. фиксни	Тел. мобилни
Велика Дичина Мала Дичина са притокама	Повереник ЦЗ	Васовић Зоран	Горњи Бањани	844-644	063 504-604
	Заменик повереника ЦЗ	Марковић Драган	Горњи Бањани		
Озремица и Бруснице са притокама	Повереник ЦЗ	Јововић Милан	Доњи Бранетићи		063 640-125
	Повереник ЦЗ	Марковић Милутин	Озрем	5570-698	061 149-90-83
Озремица уливни ток у Дичину	Повереник ЦЗ	Тадић Радомир	Бершићи		064 317-22-34 064 557-07-12
Лесковица, Љевајица, Клат ичевачка река	Повереник ЦЗ	Смиљанић Небојша	Таково	736-351	064 805-26-81
Дреновица са притокама	Повереник ЦЗ	Николић Милиша	Дренова	742-306	069 710-514
Пауновачки, Смрдан Тршћански поток	Повереник ЦЗ	Марковић Милић	Семедраж	5738-378	066 017-780
Лазањац, Сурдуп и друге притоке Дичине	Повереник ЦЗ	Кићановић Горан	Брђани	738-920	065 859-05-20

### Река Гружа

Река Гружа је водоток првог реда, извире на јужним падинама Рудника, испод великог Виса. Њен слив се налази на источном делу општине. Површина слива је 616 км<sup>2</sup> на подручју наше општине површина слива је 69 км<sup>2</sup>. Дужина тока реке Груже је 75 км<sup>2</sup>, а на територији општине Г.Милановац је 14 км<sup>2</sup>.

Извире у Сврачковцима у реону Велики вис (626мнв), тече на југ брдско-планинским тереном Невада и Грабовице, пресеца пут Р-212 на граници месних заједница Грабовица-Горња Врбава на коме је бетонски мост добре пропустне моћи и даље тече паралелно са десне стране пута Р-212 правац Г.Милановац-Крагујевац, кроз насељено место Горња Врбава на 398 мнв кроз пољопривредно земљиште. Са леве стране је притока **Речица** која извире у Сврачковцима из реона Венчева коса 582 мнв. тече на југ и пресеца пут Р-212 у центру насеља Горња Врбава а са десне стране из реона Дуго поље прима воде притоке **Коњски поток**.

У даљем току река Гружа прима леву притоку поток **Луњевац** који извире у Реону Вис 545 мнв У Горњој Врбави близу Сврачковаца и тече на југ између вододелница Кочовића брдо и Браковића брдо у засеку Браковићи пресеца пут Р-212 на коме је бетонски мост добре пропустне моћи, одакле се непосредно улива у реку Гружу.

Лева притока поток **Ковачевац** кратког је тока пресеца пут Р-212 на коме је пропуст добре пропустне моћи.

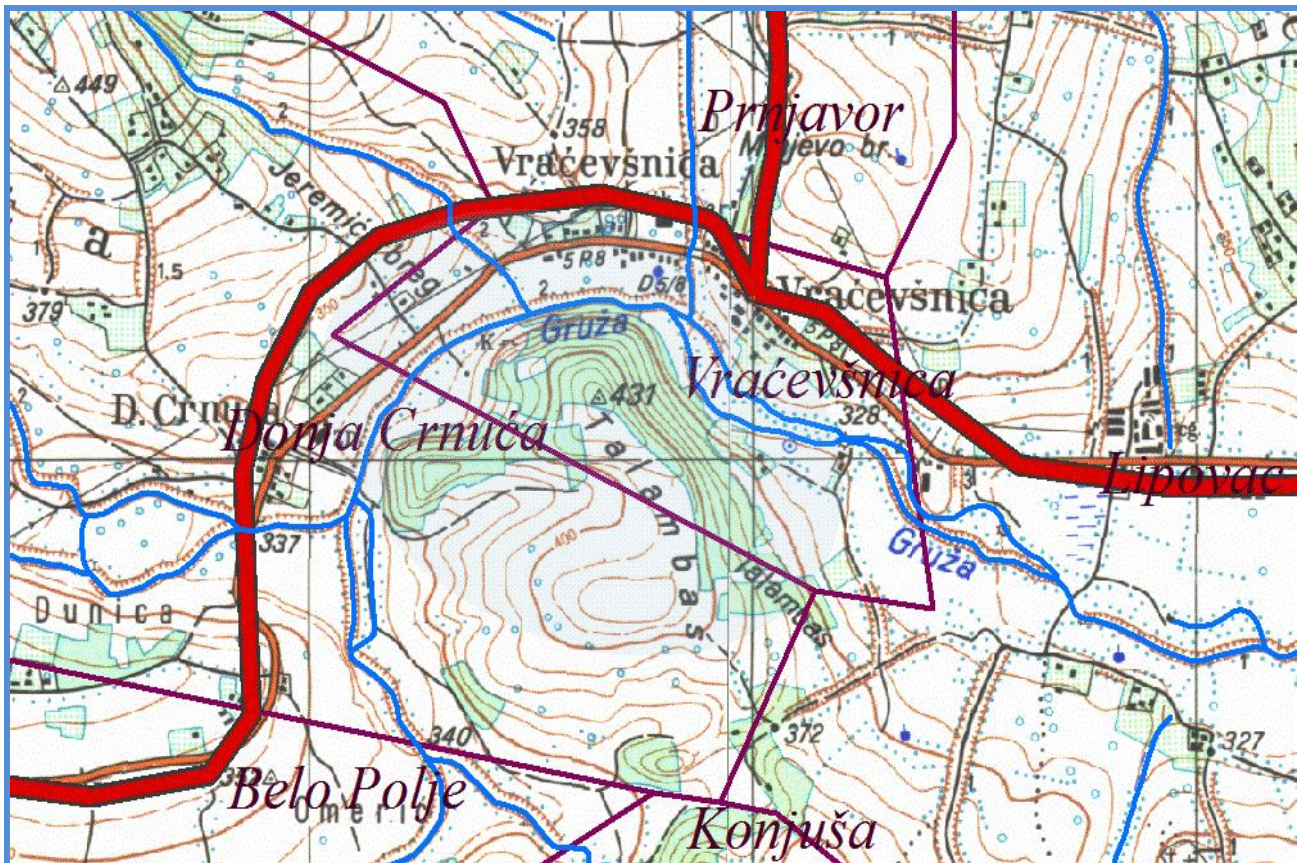
Десна притока **Велики поток** извире у реону Равно брдо 566мнв. паралелно са локалним путем Доња Врбава кроз засеок Мокро поље и улива се у реку Гружу по преласки реке Груже локалног пута Доња Врбава-Бело Поље где је изграђен мост и уређено корито реке.

Десна притока поток **Врановац** формира се из реона Крушик 683 мнв као потоци Врановац и Јарановац, који се спајају на коти 384 мнв прелази локални пут за Бело Поље и улива се у Гружу на коти 359 мнв.

У даљем току река Гружа не прелази регионални пут Р-212 тече кроз равничарско пољопривредно земљиште у Белом Пољу.

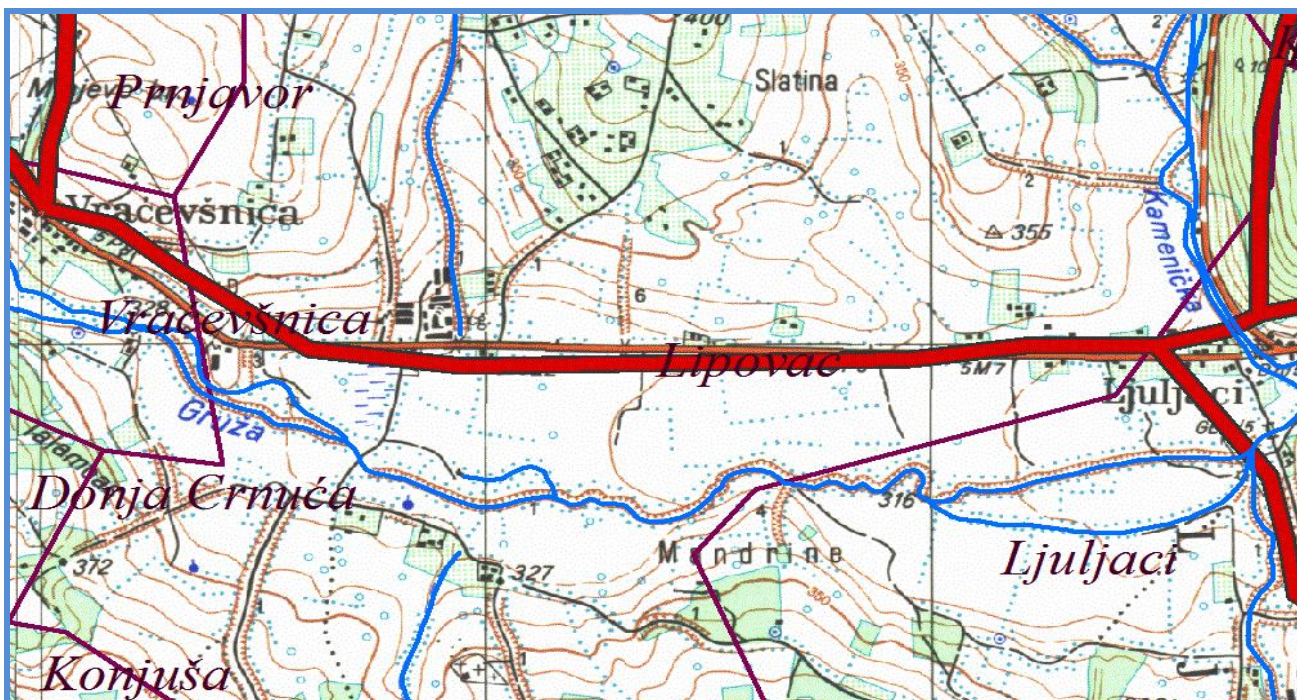
Лева притока **Шапоровачка река**, која се формира од **Клисурске** реке која извире у Сврачковцима са западне стране Градине (830мнв) и **Црнућске реке** која извире у Сврачковцима на исочној страни Градине (830мнв) теку на југ са вододелнице Црнућска глава 655 мнв и Дреновац. Шапоровачка река на коти 337 мнв пресеца пут Р-212 у месту Доња Црнућа и улива се у Гружу.





Лева притока поток *Косовињак* кроз Доњу Црнућу обилази Јеремића брег пресеца пут Р-212 и у западном делу Враћевшнице се улива у Гружу.

Леву притоку реке Груже, *Манастирску реку* формирају *Осјачки поток* и *Бојански поток* у Горњој Црнући на граници са Мајданом. Манастирска река тече на југоисток, пресеца локални пут Горња Црнућа – Сврачковци, протиче кроз брдско-планински терен Прњавора и манастира Враћевшница све до варошице Враћевшница где пресеца регионални пут Р-212 и улива се у реку Гружу.



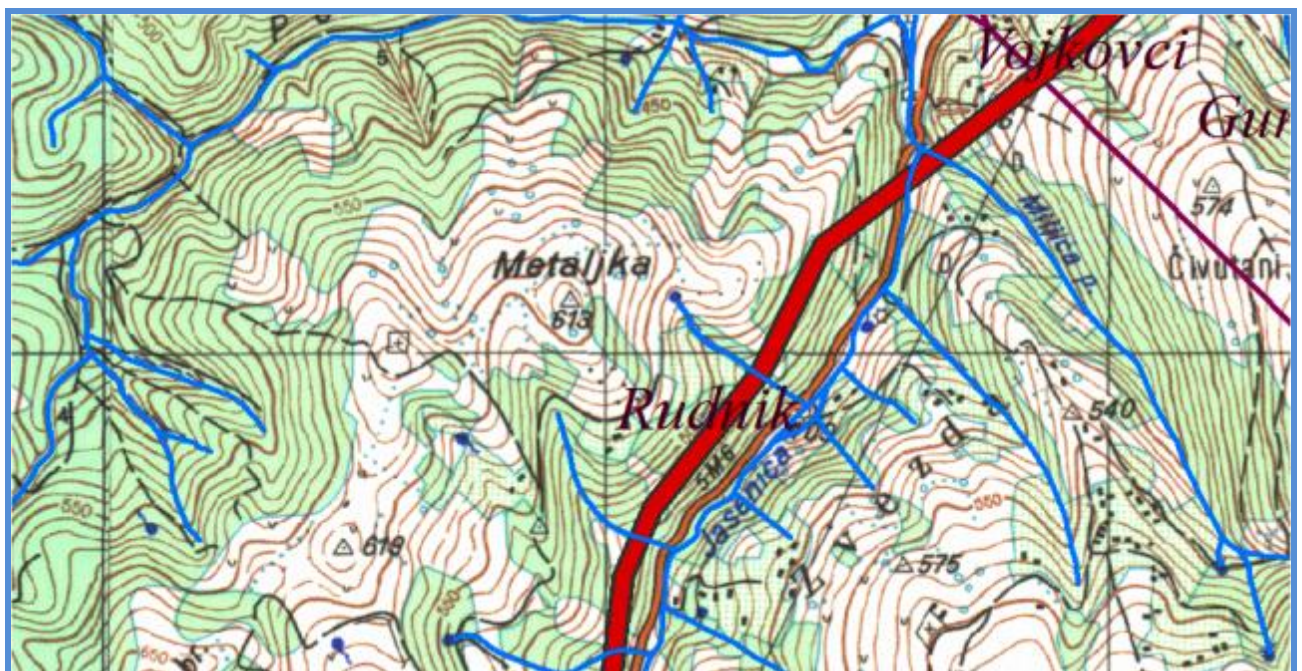
Критеријумом за проглашење стања приправности ради заштите од поплава, је испуњеност воде до нивоа 2/3 корита на мостовима и деоницама притока кроз насељена места.

**Табела-4: Руководиоци заштите од поплава на водама II реда, које су притоке реке Гуже**

Водоток	Руководилац заштите од поплава	Презиме и име	Адреса	Тел. фиксни	Тел. мобилни
Притоке на деоници Горња Врбава	Повереник ЦЗ	Нешовић Драгиша	Горња Врбава	726-025	065 655-03-23
Притоке на деоници Доња Врбава	Повереник ЦЗ	Радовановић Зоран	Доња Врбава	735-423	063 631-800
Притоке на деоници Доња Црнућа	Повереник ЦЗ	Пантелић Живота	Доња Црнућа	733-276	064 91-77-077
Манастирска река са притокама у Враћевшници	Повереник ЦЗ	Нешовић Светозар	Враћевшница	733-435	060 03-88-731

#### **Река Јасеница**

Река Јасеница извире на месту тзв. Теферич, испод Цвијићевог Врха на Руднику, на око 640 метара надморске висине. У Милановачкој општини је мањи део слива свега 16 км<sup>2</sup> од укупно 259 км<sup>2</sup>. У свом току у реону Градови на Руднику са леве стране прима Лучин поток и Златарицу, непосредно прати пут Р-126 Рудник-Топола, у насељу Звезда прима воду Милића потока са десне стране а затим пресеца пут Р-126 Рудник-Топола, са леве стране прима воду Аксов поток и затим прелази на територију општине Топола.



Критеријумом за проглашење стања приправности ради заштите од поплава, је испуњеност воде до нивоа 2/3 корита на мостовима и пропустима на путу Р-126 и деоницама притока кроз насељено место.

Табела-5: Руководиоци заштите од поплава на водама II реда, које су притоке реке Јасенице

Водоток	Руководилац заштите од поплава	Презиме и име	Адреса	Тел. фиксни	Тел. мобилни
Јасеница са притокама	Повереник ЦЗ	Стојковић Вучко	Рудник	741-037	060 074-10-37

**Река Качер**

Слив реке Качер започиње источно од Острвице (758мнв) где извире Мусињски поток, који пресеца пут Рудник-Трудељ и заједно са Острвичком реком формирају **Велику реку** која тече границом катастарске општине Трудељ-Војковци и даље ка Босути.

**Беговска река** извире испод Топовишта (609мнв) у Трудељу, тече кроз брдско планински терен прелази границу општине Г.Милановац и тече ка Босути.

Поток **Раслов** извире са сев стране Теовца (659мнв) у Трудељу, тече кроз засеок Раслова и непосредно уз пут Драгољ-Трудељ, затим кроз центар Драгоља и улива се у Раслову реку. Леве притоке су Раковац и Селиште које теку кроз истоимене засеке у Драгољу, пресецају пут Трудељ-Драгољ и уливају се у Раслову реку која се даље улива у Босут ван територије општине а Босут у Качер који улази у Драгољ на коти 216мнв и прати са леве стране саобраћајницу Босута-Белановица Р-202.

Десна притока Качера су река **Претурица** која тече из правца Живковаца, пресеца пут Р-202 и улива се у Качер на коти 211мнв и Каник који извире у реону Каоник тече на југ и улива се у Качер на коти 211мнв.

**Трудељску** реку формирају потоци са леве стране Касмовац који тече из Заграђе кроз засеок Богојевићи, Црна река из реона Велика мотика, и Бунаја из реона Вршак.

Десна притока Трудељске реке су Литица и Царева вода после чега река напушта територију општине.



Табела-6: Руководиоци заштите од поплава на водама II реда, које су притоке реке Качер

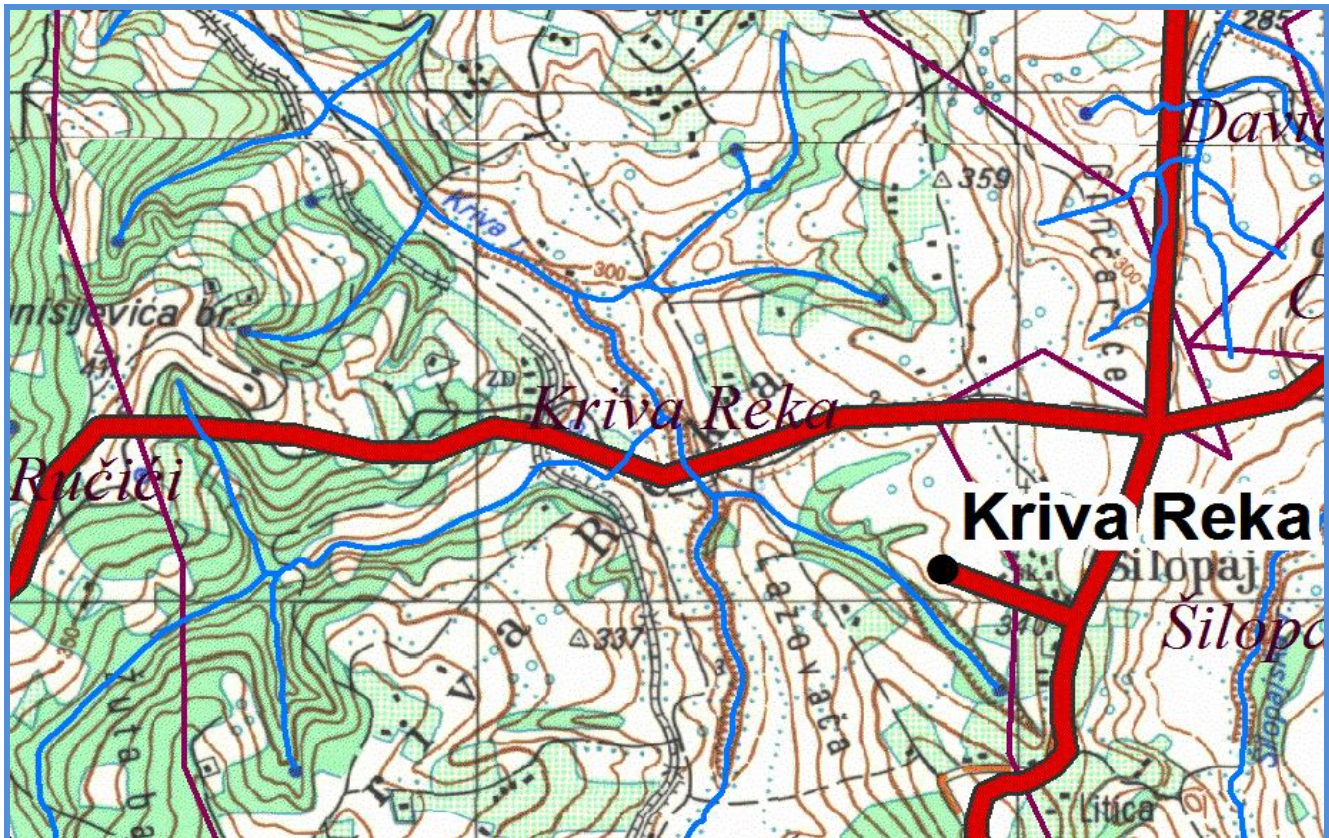
Водоток	Руководилац заштите од поплава	Презиме и име	Адреса	Тел. фиксни	Тел. мобилни
Качер са притокама	Повереник ЦЗ	Камљевић Драган	Драгољ	034 743-520	064 45-59-082

**Река Драгобиљ**

Река Драгобиљ на територији општине Горњи Милановац, има дужину тока од 16 км.

Слив реке Драгобиљ се формира у Накучанима у реону Спасовина (402мнв) где извире неколико потока који формирају Пелевац а заједно са потоком Враневац чине Криву реку на коти 308 мнв која протиче кроз насеље Крива Река и пресеца пут Крива Река-Ручићи. Са леве стране прима воду потока Буковац из реона Чековина и поток Плочник из реона Цвекловина. У даљем току на север са леве стране се улива Влашки поток а са десне стране прима притоку Дреновачку реку.

Дреновачку реку формира Давидовачка река од сливова: Шилопајска река која са коте 399 са источне стране границе са Мајданом тече на север ка Церови и Мутањска река која настаје из реона Стражевице Мајдан-Мутањ, реке Грачице из реона Рељинци-Давидовица.



Дреновачка река даље прима воде са десне стране реке Брезовица која се формира из реона Терамиде, од Сурдука из реона Ковачевац у Рељинцима и реке Драгуш у Заграђама.

Десна притока, Милатовац поток, извире у реону Поповића брдо пресеца пут М-22 и улива се у Драгобиљ. Драгобиљ пресеца пут Угриновци-Крива Река, са леве стране пута М-22 прати магистралу и прелази у општину Љиг.



Критеријумом за проглашење стања приправности ради заштите од поплава, је испуњеност воде до нивоа 2/3 корита на мостовима и пропустима саобраћајница и деоницама притока кроз насељена места.

**Табела-7: Руководиоци заштите од поплава на водама II реда, које су притоке реке Драгобиљ**

Водоток	Руководилац заштите од поплава	Презиме и име	Адреса	Тел. фиксни	Тел. мобилни
Притоке Драгобиља на подручју Шилопаја, Церове Давидовице и Криве Реке	Повереник ЦЗ	Ковачевић Милош	Шилопај	701-080 753-197	060 707-90-80
Водотоци на територији Заграђе и Рељинци	Повереник ЦЗ	Тришић Милета	Заграђе	749-320 727-222	064 94-00-650
Притоке Драгобиља у Угриновцима	Повереник ЦЗ	Ђорђевић Радивоје	Угриновци	5749-028	066 92-47-607

#### **Река Драгобиљица**

Ток реке Драгобиљица се формира од неколико водотока из реона Крушик у Врчанима и реона Кеља (442мнв) у Ручићима и Врановачког потока. Река Драгобиљица у Ручићима пресеца локални пут за Ручиће и наставља ток са леве стране паралелно са путем Ручићи Бољковци.

Лева притока, поток *Наношевац*, са извориштем у Ручићима у реону Пусто поље се улива у реку Драгобиљица.

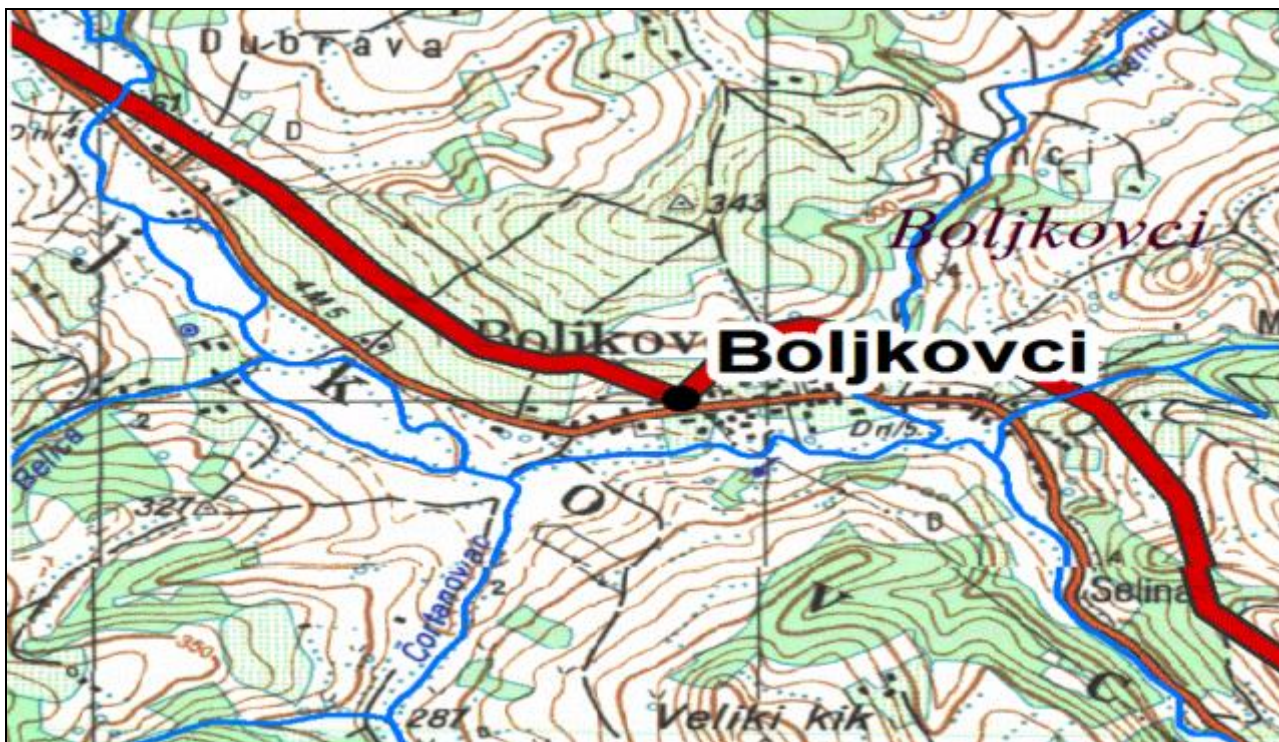
Десна притока, поток Ранци, кога формира поток Писковички поток из реона Вис и Турчиновића поток из реона Лисина, пресеца локални пут у центру Бољковаца и улива се у реку Драгобиљицу.

Лева притока, поток Чортановац се формира од неколико планинских потока који протичу кроз засеке Еровићи, Пантићи, Лаудановићи и потока Осоље.

Лева притока, поток Белица извире у реону Бојовића вис.

Река Драгобиљица даље у свом току пресеца пут Бољковци-Лалинци у реону Дубраве и са десне стране прима воде Зарића потока и Шишковачког потока а са леве стране се улива поток који извире у реону Лазине воде и пресеца пут Бољковци-Лалинци након чека река Драгобиљица напушта територију општине Горњи Милановац.

Критеријумом за проглашење стања приправности ради заштите од поплава, је испуњеност воде до нивоа 2/3 корита на мостовима и пропустима саобраћајница и деоницама притока кроз насељена места.



Табела-8: Руководиоци заштите од поплава на водама II реда, које су притоке реке Драгобиљице

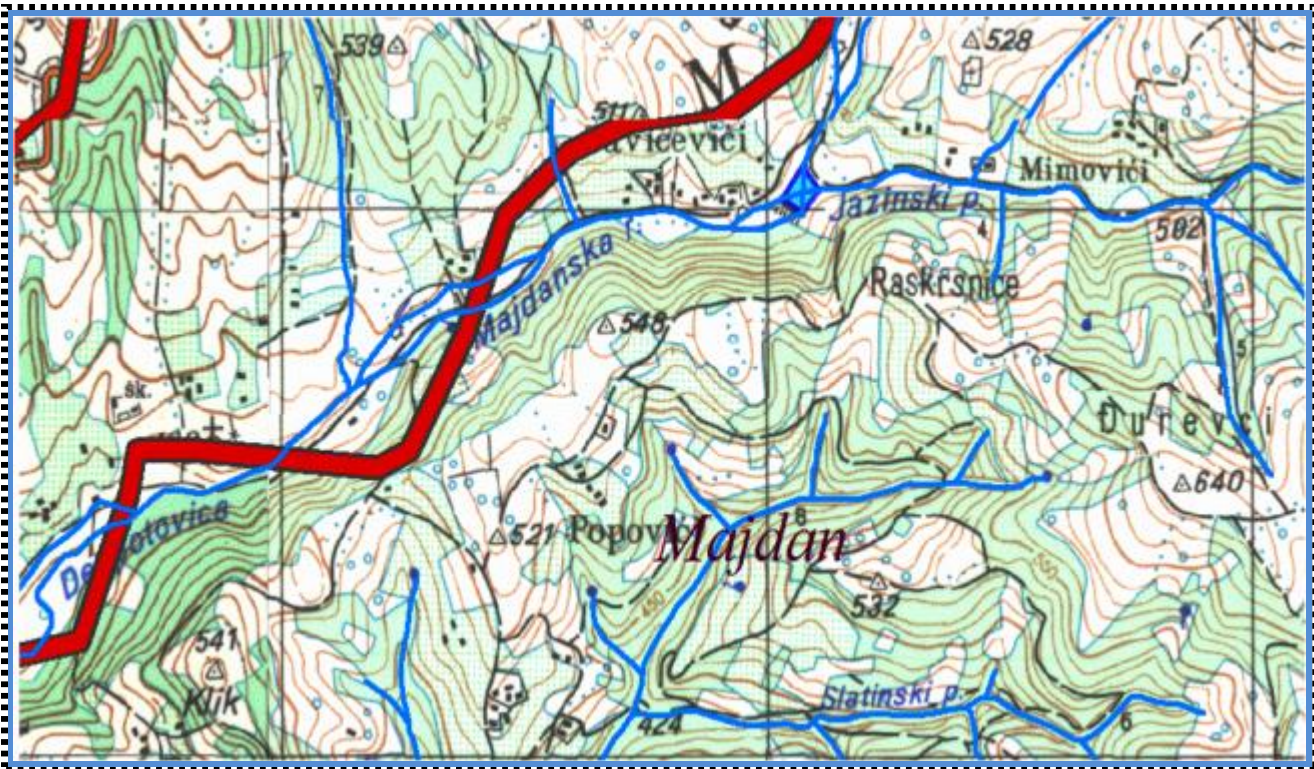
Водоток	Руководилац заштите од поплава	Презиме и име	Адреса	Тел. фиксни	Тел. мобилни
Притоке Драгобиљице на подручју Ручића	Повереник ЦЗ	Јовановић Љубомир	Ручићи		062 319-192
Притоке Драгобиљице на подручју Бољковаца	Повереник ЦЗ	Стојић Предраг	Бољковци	570-113	060 388-14-40

#### Река Деспотовица

Деспотовица извире испод Рудника, на западној страни Цвијићевог врха. Слив има повшрину од 148 км<sup>2</sup>, обухвата делове Рудника, Јешевца и Вујна. Она је притока Западне Мораве. Дужина тока је 24 км. Укупна дужина притока са главним током је 243 км. Важније притоке су: Мајданска река, Лазића поток, Речица Глоговац, Луњевачка река, Велеречка река и Бацковац. Низводно од Милановца пробија серпентинску масу Вујна и Илијака и гради Брђанску клисуру.

Слив реке Деспотовице, почиње на западној страни Цвијићевог врха, где извире Руднички поток, на Прлинама (663 мнв). Марковац и Цветића поток формирају Мајдански поток који се у Мајдану састају и са десне стране примају воду Рипшиначког потока, који прелази државни пут IA реда-број 2 (М-22) код Мајдана.

Лева притока реке Деспотовице, **Мајданска река**, извире у Краснојевцима (815м) јужно од В.Штурца (1132м), протиче кроз насеље Ћирковићи, Савићевићи, а у насељеном месту Мајдан, улива се у реку Деспотовицу на коти 417мнв у близини државног пута IA реда-број 2 (М-22) Лева притока Мајданске реке **Јазински поток** (у који се улива Риотински поток) протиче кроз насеље Мимовићи а у насељу Савићевићи се улива у Мајданску реку.



У Мајдану у близини Ибарске магистрале, најмање удаљености 30 метара од ивице асфалтног коловоза налази се Висока “Брана број 9“ јаловишта, ад Рудник и флотација „Рудник“ која је у надлежности тог предузећа. Испуст дренажних вода наспне флотацијске “Бране број 9“ јаловишта из прихватних базена одлази у реципијент Руднички поток. Оператер је на испусту отпадних вода у пријемник поставио мерач протока и преко овлашћеног правног лица врши кварталне анализе, такође и ад „Рудник“ у својој лабораторији врши испитивање отпадних и дренажних вода уз вођење документације. На површини косине “Бране број 9“ јаловишта“ постављено је 53 пијезометра преко којих се врши мерење нивоа подземних вода за које се води интерна евиденција. Рудник и флотација „Рудник“ је обавезан да на основу важећих законских и подзаконских прописа врши осматрање, праћење и обавештавање а по потреби делимично и опште узбуњивање становништва на угроженом подручју низводно од бране о чему обавештава Општински штаб за ванредне ситуације Горњи Милановац.

**Табела-9/1: Руководиоци заштите од поплава на водама II реда, које су притоке реке Деспотовице у горњем току**

Водоток	Руководилац заштите од поплава	Презиме и име	Адреса	Тел. фиксни	Тел. мобилни
Руднички поток, Мајданска река са притокама	Повереник ЦЗ	Добричић Драган	Мајдан	737-203	064 184-78-03
Притоке Деспотовице Илића, Лазића Тодоовића поток	Повереник ЦЗ	Видојевић Предраг	Сврачковци	726-462	064 666-34-43

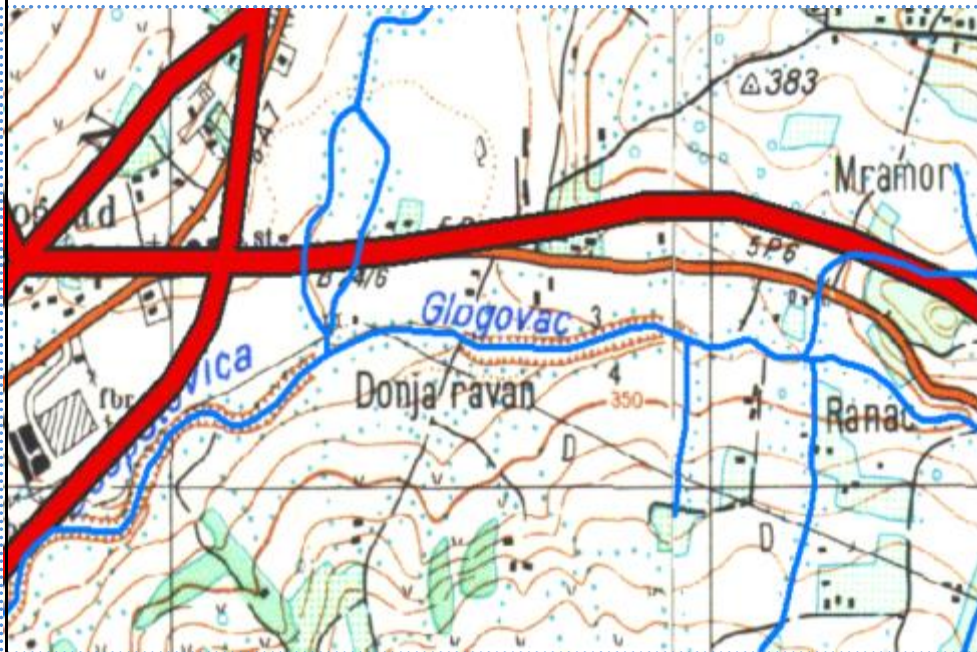
Лева притока реке Деспотовице **Илића поток**, чине га Куси поток и Чукарски поток а прима воду Номинског потока (Слатински поток кроз Поповића насеље и Катин поток)

Лева притока реке Деспотовице **Лазића поток**, извире у Сврачковцима са сев. стране В.Виса (626м) и прима потоке из реона Урошевића коса и реона Бања.

Лева притока реке Деспотовице **Тодоровића поток**, прима воде из реона Отрешњак (599м) Лаз и Чукарица и улива се у Деспотовицу у правцу Основне школе у Сврачковцима (359м).

Река Деспотовица, у даљем току пресеца државни пут IA реда-број 2 (М-22) чија је ознака 5П6, на коме је изграђен мост у реону предузећа Фока.

Лева притока реке Деспотовице **Глоговац поток**, извире у Сврачковцима испод Великог виси (626м), и у горњем току у реону Милочаја пресеца рег пут Р-212 на коме је бетонски мост, на коти 383м. Тече са леве стране пута Крагујевац-Горњи Милановац, примајући потоке из Грабовице са леве стране и поток Ранац са десне стране из реона Мрамор који пресеца пут Р-212 Крагујевац - Горњи Милановац, на коме је камени мост и сужење пута.



У Деспотовицу се улива у северној индустријској зони код објекта „Имлек“. Слив се пружа правцем од севера ка југоистоку. У изворишном делу пресеца регионални пут Р-212 на коме је мост реконструисан 2010.године добре пропусности. Од притока прима бујичне потоке са леве стране села Грабовице а са десне стране поток Ранац. У средњем делу тока корито је усечено у конгломерате глине обрасло шибљем и дрвећем.

У уливном делу корита пад је уједначен и знатно блажи као бујични водоток који пролази кроз само приградско насеље

густо распоређених индивидуалних стамбених објеката у улици Хаџи Ђерина, насеље Парац и првредних предузећа у улици Крагујевачкој: „Електроисток“, „Шипад“, „Фока“ и „Имлек“. Услед мале пропусне моћи профила, при надоласку великих вода може доћи до плављења налеглог простора а на узводној деоници се јавља повећано таложеење наноса и смањење профила водотока

**Табела-9/2: Руководилац заштите од поплава на водама II реда, које су притоке реке Глоговац :**

Водоток	Руководилац заштите од поплава	Презиме и име	Адреса	Тел. фиксни	Тел. мобилни
Глоговац са притокама	Повереник ЦЗ	Којовић Јован	рада Кончара 44	725-655 701-090	064-857-16-22

Река Деспотовица у даљем току, пресеца маг. пут М-22 у реону предузећа ``Металац``, на коти 322м. протиче поред предузећа „ФАД“. Река Река Деспотовица је регулисана кроз Горњи Милановац у дужини Л=6.000 метара са обостраним насипом у дужини Л=2х3.000 метара.

- Десна притока реке Деспотовице, **Јакљево река (Речица)**, извире у Мајдану испод брда Јакљево, на коти 423м. и тече правцем север југ ка Велеречи. У урбано градско насеље улази паралелно са улицом Солунског фронта и води се у регистру К.П. 21744/1 .





Пресеца улицу Наталије Царевић на броју 3 и 5 непарна страна и 8 и 10 парна страна, на којој је изграђен мост. Затим пресеца улицу Саве Ковачевића на броју 101Н и 62П и тече између улица Саве Ковачевића, парне стране (кућни бројеви : 62,60,58,56,54,52,50,48,46 и 44) и кнеза Александра непарне стране (кућни бројеви 153, 151, 149, 147, 145, 143, 141, 139, 137,135,133 и 131) пресеца улицу М. Тодоровића „Жице“ (на којој је мост који води до 4.ОШ) и наставља парном страном улице Саве Ковачевића (кућни бројеви: 42 и 40) а улицом кнеза Александра непарном страном (кућни бројеви: 129, 127, 125, 123, 121,119,117,115,111, 109,107,105,103,101,99,97,95 и 93). Пресеца улицу кнеза Александра на броју 148П и 93Н која је уједно регионални пут Крагујевац-Г.Милановац-Пожега Р-212 на коме је изграђен мост и регулисано корито.Поред улице Мише Лазића (кућни бројеви стамбене зграде ниске спратности П+2: 42,44,46,4 и 50) улива се у реку Деспотовицу на коти 322м.

Природно корито у горњем току је претежно зарасло у коров и шибље на коме практично нема насеља, тако да евентуално изливање овог водотока наноси штете само пољопривредном земљишту. У урбаном делу водотока на мосту у улици Наталије Царевић, на мосту у улици М.Тодоровића „Жице“ пропустна моћ је добра, корито је очишћено нема наноса тако да при надоласку великих вода нема сметњи за протицај воде.

Критеријумом за проглашење стања приправности ради заштите од поплава, је испуњеност воде до нивоа 2/3 корита на мосту у улици М.Тодоровића „Жице“ и на мосту у улици кнеза Александра.

**Табела-9/3: Руководилац заштите од поплава на водама II реда, средњег и уливног тока реке Јакљево и Бацковац:**

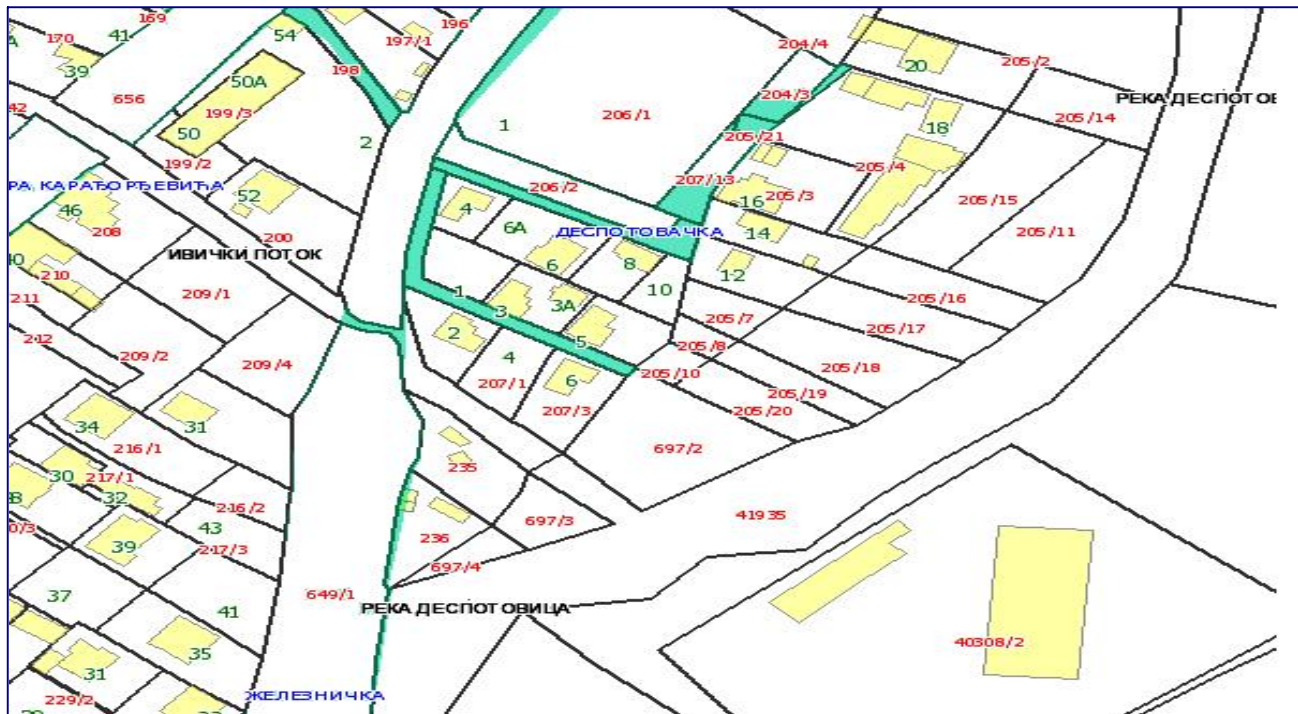
Водоток	Руководилац заштите од поплава	Презиме и име	Адреса	Тел. фиксни	Тел. мобилни
Јакљево и Бацковац са притокама	Повереник ЦЗ	Лукић Миодраг	Саве Ковачевића 46	714-626	

**Бацковац** је десна притока реке Јакљево, кога формирају потоци Студенац и Илијин поток са сев стране брда Чортан (400м) у насељу Велереч, и тече правцем север југ ка урбаном насељу. У урбаном градско насељу улази паралелно са улицом Драгише Николића и води се у регистру К.П. 21767/1.

Пресеца улицу Нушићеву између кућних бројева 17 и 19 непарна страна и између кућних бројева 8 и 10 парна страна.Затим пресеца улицу Немањина између кућних бројева 49 и 51 непарна страна и између кућних бројева 50 и 52 парна страна, улицу Саве Ковачевића пресеца између кућних бројева 47 и 49 и спаја се са реком Јакљево код броја 105 улице кнеза Александра.

Природно корито у горњем току је претежно зарасло у коров и шибље на коме је пољопривредно земљиште, нема насеља, тако да евентуално изливање овог водотока наноси штете само пољопривредном земљишту. У урбаном делу водотока на мостовима у улици Нушићевој, Немањиној и Саве Ковачевића, пропустна моћ је добра, у кориту нема већих наноса и сметњи за протицај већих вода.

**Ивички поток**, десна притока реке Деспотовице који извире у Велеречи у близини „ПИК-овог воћњака“ протиче испод Градског гробља и насеља Ивица, дуж непарне стране улице ђенерала Светолика Стевановића, пресеца улицу Његошеву после броја 11 на непарној страни и између броја 10 и 12 парна страна. Улица Чесменска се завршава до Ивичког потока а



затим поток пресеца улицу Хајдук Вељкову на броју 49 и 26 а улицу Кнеза Александра на броју 37 и 39 непарна страна и 46 и 50 парна страна, пресеца Железничку улицу и улива се у реку Деспотовицу наспрам објекта спортске хале „Бреза“.

Критеријумом за проглашење стања приправности ради заштите од поплава, је испуњеност воде до нивоа 20cm испод круне зида регулације на мосту у улици Његошевој и на мосту у улици Кнеза Александра.

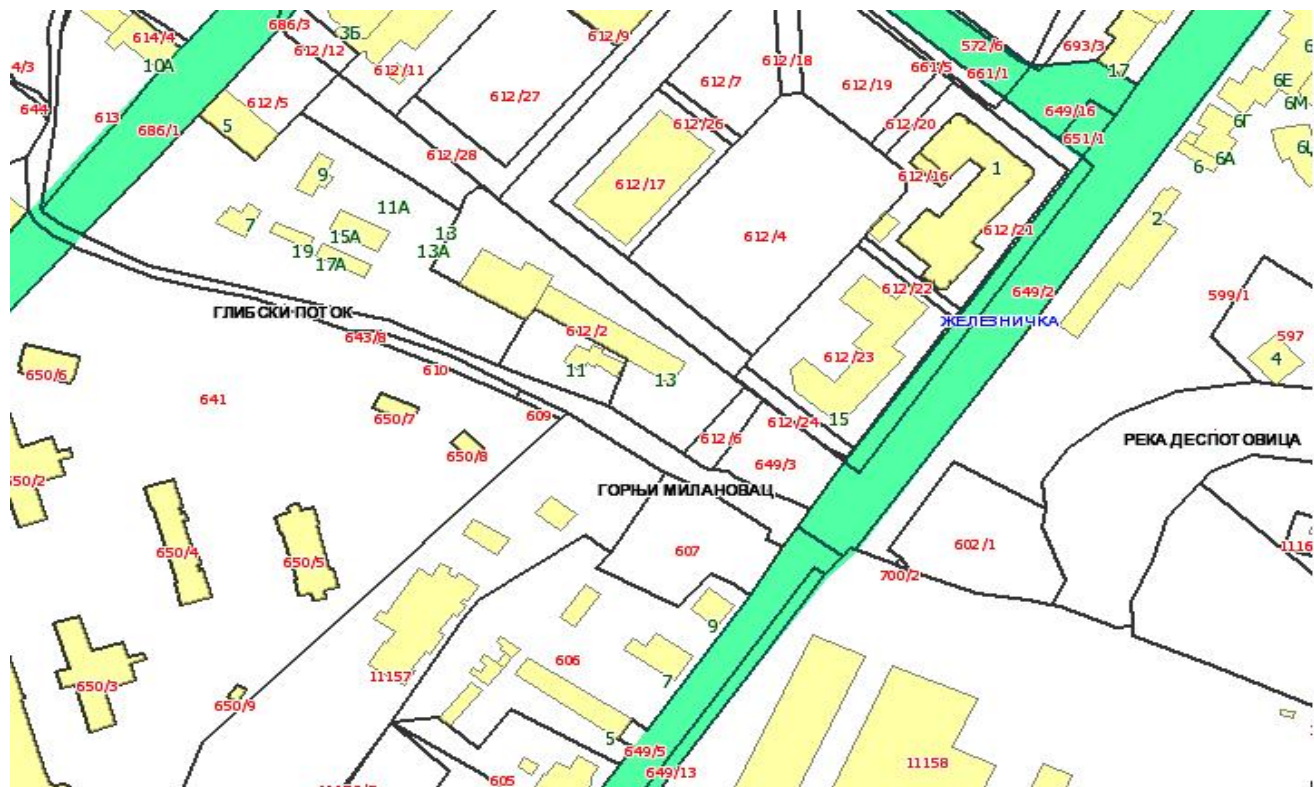
**Табела-9/4: Руководилац заштите од поплава на водама II реда, Ивичког потока:**

Водоток	Руководилац заштите од поплава	Презиме и име	Адреса	Тел. фиксни	Тел. мобилни
Ивички поток	Повереник ЦЗ	Николић Павле	Ломина 60	710-730	

**Глибски (Глибића) поток** се формира у урбаној зони Горњег Милановца на тријангли улица 1300 каплара, В.П. „Труше“ и Рада Кончара.

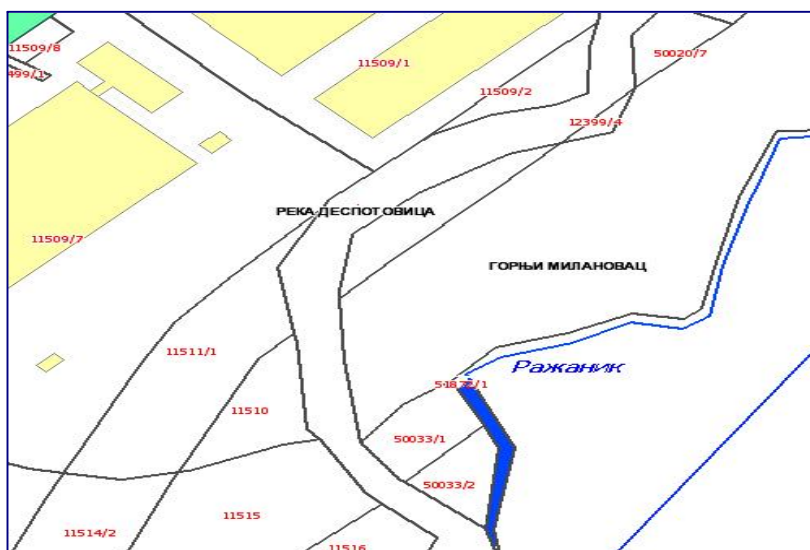
Наставља парном страном улице Рада Кончара и непарном страном улице В.П. „Труше“ пресеца улицу Алексе Шантића и Мутапову и наставља између улица Вука Караџића парне и Милоша Великог непарне стране, прелази улицу војводе Милана као регулисан уцевљен и испод спортског терена Гимназије, преко улице хероја Дражевића иза болничког круга пресеца улицу Железничку и поред „Бувље пијаце“ и предузећа „Звезде-Хелиос“ улива се у реку Деспотовицу.

Глибића поток је у горњем току регулисан колектором површинске воде у дужини од  $L=330$  метара.



Табела-9/5: Руководилац заштите од поплава на водама II реда, уливног тока Глибског потока:

Водоток	Руководилац заштите од поплава	Презиме и име	Адреса	Тел. фиксни	Тел. мобилни
Глибски поток	Повереник ЦЗ	Сарић Радомир	В.Перовића Груше 10	713-040	

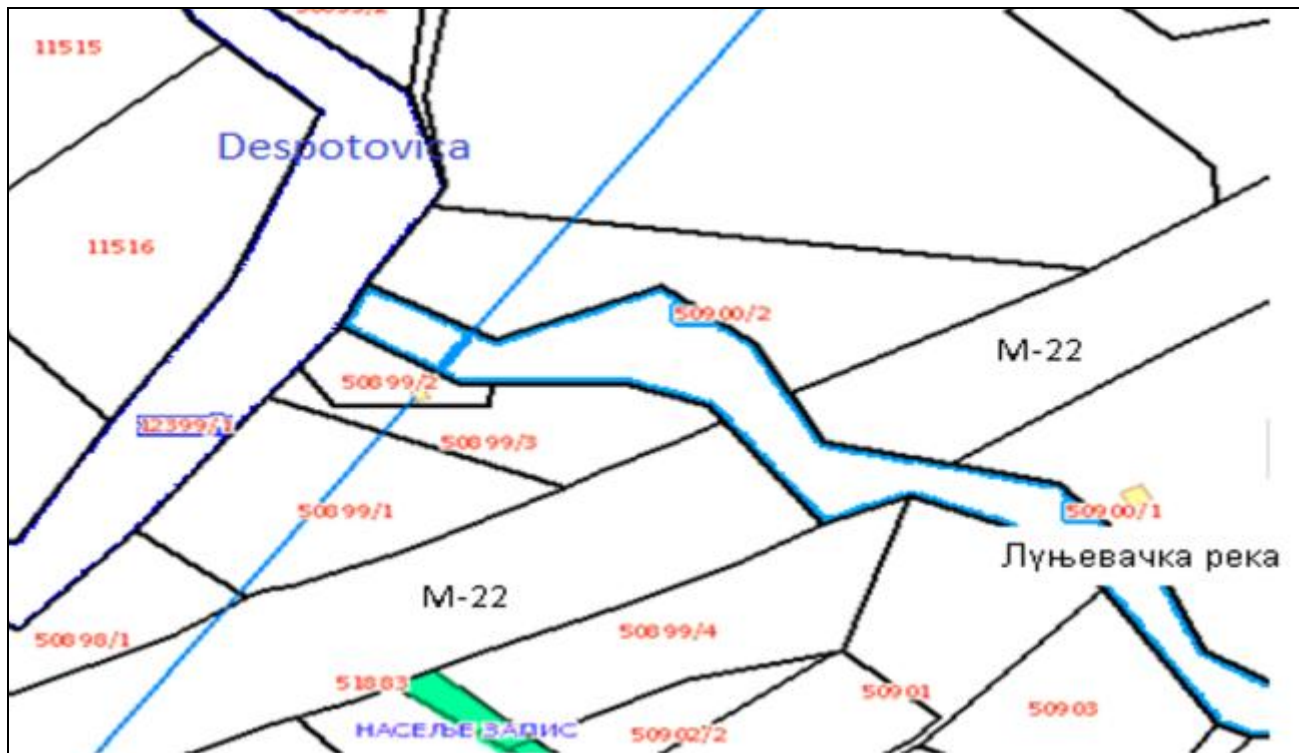


**Ражанички поток** се формира и тече правцем исток запад пресеца улицу Николе Луњевице на КП 50323/12 наставља до улице Браће Радојевић, пресеца је на кућним бројевима 22 и 24 парна страна и 23 и 25 непарна страна наставља паралелно са улицом Браће Карамарковић, затим прати парне бројеве улице Рудничке војске 20-36 и излази на Ибаску магистралу М-22 пресеца је на косо и поред објекта „Таково“-Пак центар улива се у реку Деспотовицу.

Услед мале пропусне моћи профила, при надоласку великих вода долази до плавлена налеглог простора, што се односи на целу деоницу нерегулисаног корита

Највећи проблем представљају пропусти на улицама које пресеца у горњем току, који се при надоласку великих вода затвори разним отпадним материјалом, који донесе вода из горњег слива и изазива плавлена самог обилазног пута као и пољопривредних површина низводно. У средњем и нижим деловима слива на појединим деоницама слива ток носи веће количине бујичног наноса и има променљиво плитко и нестабилно корито.

**Луњевачка река**, лева притока реке Деспотовице формира се спајањем реке Грабовица која извире испод Треске у селу Јабланица и реке Луњевице код моста у Луњевици и наставља на запад дуж локалног пута Луњевица ка Горњем Милановцу као КП 1870/2. Прима неколико бујичних притока са леве стране из насеља Петковићи.



У урбаној зони пресеца улицу Браће Радојевић на броју 84-88 и насеље Запис прелази магистрални пут М-22 иза стоваришта „Храст“ и код Компаније „Таково“ се улива у Деспотовицу.

Услед пријема бујичних потока јавља се повећано таложење наноса и смањење профила водотока а при надоласку великих вода долази до плављења налеглог простора, што се односи на целу деоницу нерегулисаног корита.

Проблеми су посебно изражени у доњем делу тока, кроз насеље Запис јер се услед јаке кише или топљења снега вода излива из плитког природног корита и плави околне стамбене објекте. Развој и урбанизација насеља и његово даље ширење намећу потребу за регулацијом овог бујичног водотока.



Критеријумом за проглашење стања приправности ради заштите од поплава, је - Запуњеност корита до врха леве обале минора на профилу моста на путу М-22

**Табела-9/6: Руководилац заштите од поплава на водама II реда, Луњевачка река:**

Водоток	Руководилац заштите од поплава	Презиме и име	Адреса	Тел. фиксни	Тел. мобилни
Луњевачка река	Повереник ЦЗ	Ђуровић Слободан	Н.Луњевице 3Ф	713-887	064 131 96 78

*в) Клима*

Клима је континентална, али врло хладна, град Горњи Милановац по броју степен - дана стоји одмах иза Сјенице.

Средње годишње температуре на подручју општине су врло различите. У Горњем Милановцу средња годишња температура износи 10 степени. Већи део планинских предела има температуру између 9 и 10 степени.

Средње месечне сезонске и годишње температуре ваздуха у Г.Милановцу за период 1994.-2004.година су: зима - 5°; пролеће 9,9°; лето 19,4°; јесен 10,5°.

Највише падавина падне у периоду април-јун, а најмање у периоду октобар-фебруар. Зима је најсушније годишње доба, у току ње падне 22% падавина (изузев екстремних случајева као што је ова година). Најкишнији месец је јун. Просечни први дан са снежним покривачем је 6.децембар, а последњи 21.март.

### 3. ПРОЦЕНА УГРОЖЕНОСТИ

Процена угрожености територије општине Горњи Милановац, која се даје у оквиру овог плана, базирана је на расположивим подацима. За тачнију процену неопходна је опширнија анализа и израда одговарајуће пројектно-техничке документације за потребе заштите од поплава унутрашњим водама.

У урбаном делу насеља Горњи Милановац, а према Оперативном плану за одбрану од поплава за воде I реда за 2014.годину, извршена је регулација корита реке Деспотовице на деоници М.13.3. водног подручја „Морава“ и изведени регулациони радови на левом и десном насипу реке Деспотовице у дужини од 5,84км. Регулацијом корита реке и изградњом одбрамбених насипа на деоници кроз град отклоњена је потенцијална опасност од поплава.

**У насељеном месту Горњи Милановац у градској зони, изведени су радови на регулационим грађевинама на следећим водотоцима првог и другог реда:**

Радови	Водотокови	Дужина у метрима
Регулација	Деспотовица	6.000м
Обострани насипи	Деспотовица	6.000м (2x3.000)
Регулација	Глибски поток	330м
Регулација	Ивички поток	550м
Регулација	Бацковац поток	250м

Сам град је тако позициониран (градске улице су у благом паду према реци) тако да му не прете поплаве у случају енормно великих падавина јер вода брзо отиче улицама и кишном канализацијом у регулисано корито реке Деспотовице.

Веома су могуће озбиљније поплаве у јужној зони на изласку из града где престаје регулисани део корита реке Деспотовице према Млаковцу и Брђанима.

Такође, су могуће поплаве узводно, северно од града у селима Мајдан, Сврачковици и Неваде до почетка регулисаног тока реке Деспотовице на уласку у град. Поплаве су могуће и на свим притокама реке Деспотовице, јер њихова корита нису регулисана, прочишћена, продубљена а често садрже и отпад који мештани бацају у речна корита.

Поплаве су могуће и у селима у сливу реке Дичине да би се смањила могућност поплава на реци Дичини у Горњим Бањанима изграђена је акумулациона-ретензиона брана која при великим водама служи за заустављање-впорављање поплавног таласа и самим тим чува приобаље реке Дичине низводно од бране.

У насељеном месту Горњи Бањани, изведени су радови на регулационим рађевинама на реци Дичина, водотоку првог реда:

Радови	Водоток	Дужина у метрима
Регулација	Дичина у центру насеља Горњи Бањани	500м

Постоји потенцијална опасност од акцидента на постојећој „Брани број 9“ Рудник и флотације „Рудник“ у Мајдану. Она има сопствене разрађене планове о праћењу стања и функционалности бране у сваком тренутку.

Посматрајући целокупну територију општине, може се рећи да су најугроженији они делови територије који гравитирају непосредно ка коритима река, као и територије села која обилују бујичним потоцима, а који су у стању запуштености, нередовног одржавања и неадекватне пропусне моћи. То су углавном ниски терени угорежни плављењем површинским водама, као последица наглог отапања снега, јаких киша или услед преклапања наведених фактора.

Сама процена, која је приказана овим планом, односи се на падавине средњег интензитета у случају појаве падавина већег интензитета, проценат угрожености биће знатно већи у зависности од конфигурације терена, састава и уређености земљишта и тренутне вредности свих фактора који утичу на трајање и висину плављења. На територији општине ретко долази до појаве лежећих вода проузрокованих поплавом због саме конфигурације терена.

На територији општине Горњи Милановац постоји више бујичних потока. Њихова карактеристика је да су кратког тока, да се брзо формирају те да услед тога имају велику разорну и рушилачку моћ. Код обилних киша брзо попуне своја корита и том приликом се изливају у околну земљиште и плаве економске и стамбене објекте. На овај начин спирају површински слој земљишта и наносе га у равничарске делове где засипају корита и тиме додатно узрокују изливање воде. Неки карактеристични бујични токови Перило, Козлица, Тиња, Бабовића поток, Бацковац, Јаквево, Ражанички поток, итд.

Карактеристика ових потока је да су током године углавном са веома мало воде, а неки су скоро суви или су скроз без воде, но приликом већих падавина, а услед недовољне пропусне моћи, скоро сваке године угрожавају мештани и плаве објекте и пољопривредно земљиште. Осим бујичних потока територија наше општине је најчешће угрожена изливањем следећих водотокова: реке Деспотовице, ван регулисаног дела, Дичине, Каменице, Чемернице, Груже, Јасенице, Бољковачке, Угриновачке и реке Озремице и др.

Заједничко за све сливове река је следеће:

- у горњем току сливног подручја је планинско, обрасло шумом и карактеришу га велики падови терена;
- у средњем току сливно подручје је брдовито, обрасло шумарцима и има средње падове терена;
- у доњем току терени су равничарски са малим падовима;
- на потоцима и рекама нема водомерних и других осматрачких станица.

#### 4. МЕРЕ ЗА ЗАШТИТУ ОД ПОПЛАВА

У циљу спречавања настајања поплава, затим смањења штета насталих од поплава и ублажавања последица изазваних изливањем унутрашњих вода, предвиђа се читав низ мера и радњи за заштиту од поплава.

У смислу заштите од поплава предузимају се:

- превентивне мере за заштиту од поплава;
- оперативне мере (пре и у току поплаве);
- мере за ублажавање и отклањање последица изазваних поплавама, односно интервентне мере.

##### 4.1. Превентивне мере и радови

Превентивне мере и радови у 2014. години спроводиће се према Годишњем програму мера и радова на смањењу ризика од поплава на водама другог реда.

Од постојећих две високе бране, "Брана број 9" јаловишта д.о.о. Рудник и флотација "Рудник" у Мајдану је у надлежности "Рудник"-а који редовно доставља извештаје о стању бране. Јаловиште флотације рудника „Рудник“ се налази у подножју планине Рудник око 9 км. од Горњег Милановца, изграђено је у долини Злокућанског и Мајданског потока који се уливају у Руднички поток. У периоду од 1950. године до данас изграђено је девет брана, од којих је последња лоцирана у близини Ибарске магистрале. Имајући у виду развој јаловишта до краја експлоатационог периода

запремине депоније се могу очекивати између кота 476,5 и 495,0 метара надморске висине, при томе је кота 495,0 мнм коначна кота круне бране.

У циљу безбедног функционисања система барана јаловишта Рудник, а на основу важећих законских прописа и уредби предузете су све потребне мере осматрања, праћења и обавештавања а по потреби делимичног и општег узбуђавања становништва на угроженом подручју. Такође свакодневно се предузимају порописане мере у току рада екипа на јаловишту у смислу таложења, праћења рада сабирног колектора, циклона, пулповода и свих других техничких система од почетака процеса рада у флотацији до таложења на круни бране.

#### Подаци о брани

- највећа висина изнад тла тренутна 50,0 м, пројектована 60,0 м;
- дужина бране мерена по круни око 300,0м;
- ширина бране по круни: 9-35м;
- запремина тела бране, према пројекту, за коју 495,0 м.н.м, износи: 641,340 м<sup>3</sup>;
- кота круне бране, садашња: 485,0 м.н.м,
- кота круне бране, завршна, према пројекту: 495,0 м.н.м;
- завршна, кота муља: 492,5 м.н.м;
- најнижа кота, терена тла (дно речног корита) 435,0 м.н.м;
- кота нормалног нивоа воде у акумулацији, тренутна: 482,2 м.н.м;
- удаљеност воденог огледала од круне бране, тренутно: око 200 м;
- макс. кота нивоа воде, према пројекту: нижа 0,5 м од круне бране;

Дијафрагма је смештена низводно од осе бране са трасом у правој линији, док се оса бране ломи. Дебљина дијафрагме је 0,80 м, а највећа дубина износи око 40,0м. Дијафрагма је укопана у стенску масу најмање 0,50 м, изграђена је од мешавине цемента и бентонита. Водонепропусна дијафрагма је до коте к+477 м.н.м, а на дијафрагму се наслања глинени екран, који је на боковима укопан у терен, укупне дебљине 1,30 м. На коти к+477 м.н.м, изграђен је коси дрен, дебљине 1,20 м. Прикупљена количина воде одводи се у два хоризонтална дрена.

Евакуација воде из јаловишта врши се сабирним колектором, лоцираним на левом боку депоније са капацитетом прелива од  $Q=\max. 1,7 \text{ м}^3/\text{с}$ . Армирано бетонска цев Рудничког потока, која се налази испод саме ножице бране, димензионисана је тако да пропусти велику воду једном у 5000 година, односно  $Q=\max. 45,0 \text{ м}^3/\text{с}$ ;

За транспорт јаловине од флотације до круне бране користи се цевовод-пулповод. Цевовод је дугачак око 800,0 м, пречника  $\varnothing=150 \text{ мм}$ . Траса се налази на левој (ободној), низводној страни јаловишта. Цеви су постављене углавном по земљи, а местимично (што условљава конфигурација терена), цеви су монтиране на дрвене носаче. Дужина уз главни водоток (Злокућански поток): 1.300 м;

Тренутна количина јаловине у јаловишту је 8 700 000 м<sup>3</sup>

Јаловисте је обезбеђено са два система за електронски надзор и то: Системом за обавештавање и узбуђивање и Системом за праћење сеизмичких активности (акцелограф станица).

Систем за праћење сеизмичких активности је уређај који је инсталиран пре неколико година и у функцији је 24/7/365. Акцелограф уређај је непрекидно преко Интернета повезан у званичну мрежу Републичког сеизмолошког завода и из њиховог центра се свакодневно прате могуће промене у подручју на и око бране. Годишње се припремају извештаји како би се направио увид у тренутно стање бране.

Други систем је Систем за обавештавање и узбуђивање. Овај систем постоји већ неколико деценија али је у задњих неколико година унапређен и прилагођен тренутним условима. Доразу пројеката радио је институт Михаило Пупин по коме је изведена комплетна монтажа и подешавање телекомуникационих и дигиталних уређаја. На самој брани, која представља подстаницу и главно чвористе за телекомуникациони систем, налазе се **сонда, мерач нивоа воде, главни модем и ВоИП уређај**. Сонда заједно са мерачем нивоа представљају главни „окидач“ у сличају неких промена у нивоу воде на брани. У случају било каквих промена сигнал се са мерача преноси на модеме који су повезани у јединствену мрежу и у Центру за ванредне ситуације у Чачку одмах имају информацију да је дошло до неке промене. Такав надзор се врши и у привредном друштву Рудник и флотација "Рудник", тако да оператери могу преко ВоИП телефонске линије, остварити моментални контакт.

Сирене се налазе на 5 локација дуж зоне плавлена и све су у функцији. Програм за праћење свих станица, подстаница, сирена, модема и осталог је СЦАДА и представља најновију технологију за аутоматизацију процеса. На свим локацијама се користе "Телеком" АДСЛ линије и МикроТик рутери како би мрежа била заштићена и поуздана.

У Центру за ванредне ситуације у Чачку дана 04.12.2013. године извршена је обука оператера (14 радника Рудника "Рудник") и извршене пробе система на свакој станици. Од стране Института „Михаило Пупин“, аутоматика д.о.о. Београд сви оператери су добили сертификат о извршеној обуци за руковање системом за осматрање, обавештавање и узбуђивање.

Систем је званично предат на употребу Сектору за ванредне ситуације – Одељење у Чачку 20.12.2013.године од када је у оперативној функцији.

Поред програма, потребно је извршити и низ потребних радњи у циљу превентивних радњи од поплава. Пре свега потребно је:

1. Да Јавно предузеће за изградњу општине Горњи Милановац или посебно формирано стручно радно тело, у сарадњи са Одељењем за урбанизам и комунално стамбе послове и Одељење за имовинско правне послове општинске управе општине Горњи Милановац и осталим јавним предузећима, састави пројектни задатак за израду главног пројекта одбране од поплава и да изради дугорочни план реализације програма, како би се утврдила динамика израде, пројектне документације и изградње инвестиционих пројеката за отклањање последица изазваним поплавама изливањем унутрашњих вода на територији општине Горњи Милановац.

2. Редовно инвестирати и одржавати урађене објекте за одбрану од поплава, регулацију водотока, ерозиону заштиту, објекте за заштиту клизишта и сл., као и очувати постигнуто стање, спречавањем било какве изградње у зонама или на трасама постојећих објеката. Редовно пратити све параметре који могу утицати на евентуалну појаву поплава, а прикупљене податке статистички обрађивати, анализирати и о евентуалним значајним променама извести надлежна предузећа, органе и службе.

3. Постојећу новоизрађену пројектну документацију чувати и редовно ажурирати (у Јавном предузећу за изградњу општине Горњи Милановац) или у оквиру Штаба, заједно са свим изменама и допунама, пројектима изведеног стања и сл.

4. Прецизно регулисати начин плаћања, односно поступак материјалне надокнаде за ангажовану радну снагу и материјално-техничка средства, која су коришћена у одбрани од поплава.

5. Организовати месне заједнице које имају проблема са плављењем земљишта, да сваке године у периодима "великих вода" (у пролеће), када дође до топљења снега у брдско - планинским пределима и до честих и обилних пролећних киша, предузму мере ради извођења кратких акција на уређењу и чишћењу корита река и потока који протичу кроз угрожена села, нарочито на деловима где су корита затрпана отпадом који мештани бацају. Веома је битно стално одржавати и чистити пропусте, канале, поред главних саобраћајница, како би велике количине воде могле несметано да отичу. Опремити месну заједницу у граду као и месне заједнице у сеоским срединама одређеном количином опреме и материјалних средстава, као што су на пример: заштитна одећа и обућа, ручни алат, колица, цакови за песак, батеријске лампе и сл.

6. Издвојити додатна материјална средства из Буџета општине за:

- израду главног пројекта заштите територије општине Горњи Милановац од поплава изазваних изливањем унутрашњих вода;
- уређење водотока и сливова на градском подручју;
- уређење сливова река и потока ван градског подручја, како би се предупредиле евентуалне штете у насељеним местима, изазваним бујичним деловањем појединих потока.
- набавку додатних материјално-техничких средстава за одбрану од поплава (алати, покретни црпи агрегати на дизел погон, заштитна средства - одећа и обућа, цакови за песак, лампе и сл.)

С обзиром на величину и комплексност проблема, израда овог пројекта захтева време и ангажовање већег броја стручњака из ове области. Израдом овог пројекта постигло би се трајно и комплетно решење одбране од поплава унутрашњим водама, са детаљно разрађеним упутствима, мерама и организацијом спровођења одбране, прецизно утврђеним проценама угрожености и сл.

7. Организовати службе осматрања и јављања у свим месним заједницама на територији општине Горњи Милановац.

8. У оквиру главног пројекта заштите од поплава унутрашњим водама на територији општине или као посебан пројекат, треба разрадити План коришћења саобраћајница, телекомуникационих система, система радио-везе између радио-аматера и сл. у случају поплава.

9. Планом предвидети и начин регулисања саобраћаја у ванредним условима, правце и начине кретања возила за снабдевање, возила хитне помоћи, комуналних служби, служби за хитне интервенције и осталих приоритетних служби и органа.

10. Разрадити План евакуације, услове за проглашење евакуације, места и начин збрињавања људи и материјалних добара, укључујући и евакуацију и смештај најважније документације и архива, у месним канцеларијама, уколико то већ није регулисано неким другим плановима, одлукама и сл.

11. Стално едуковати становништво у смислу обуке, поступања у одређеним ситуацијама, информисањем о начинима и местима за евакуацију и сл.



12. Јавно комунално предузеће треба да изради план рада у ванредним ситуацијама, који се односи на поплаве изазване изливањем унутрашњих вода.

13. Разрадити план одржавања виталних система (водовод, канализација, снабдевање гасом, снабдевање електричном енергијом, одржавање чистоће, здравствена заштита, интервентне службе, рачунарски системи и сл.).

За спречавање штета које изазивају бујице неопходно је редовно одржавање корита ових потока, као и пошумљавање и затрављивање површина у брдским теренима подложним ерозији. Тиме би се смањило засипање корита наносом и омогућио већи проток воде.

Уопште узев, превентивним мерама би се у знатном проценту смањила опасност од поплава.

Нарочито би требало обратити пажњу на следеће:

- редовно одржавање путних канала, чишћење и продубљивање како би се повећала пропусна моћ. Ово се посебно односи на путне канале поред регионалних путева, где си на више места путни канали нефункционални, било због неадекватног профила цеви преко којих су прављени улази у дворишта било због неодржавања па чак и потпуног затварања.

- интензивирање рада инспекцијских служби који би у случају непоштовања одредби одлука о комуналној хигијени и изградњи објеката, благовременим доношењем решења отклонили недостатке.

#### **4.2. Оперативне (интервентне) мере за одбрану од поплава изазваних изливањем унутрашњих вода**

Интервентне мере односе се на активности које се спроводе у времену непосредне опасности од изливања унутрашњих вода или у случају појаве поплава.

Радње које се врше у овом случају, подразумевају:

- израду привремених насипа на угроженим деоницама
- отварање и прокопавање канала у циљу омогућавања истицања воде из депресија,
- евакуацију становништва и материјалних добара,
- збрињавање угрожених и настрадалих,
- ангажовање додатне радне снаге и материјално-техничких средстава ради ефикаснијег спровођења одбране, евантуално ангажовање Војске Србије.

#### **4.3. Мере за ублажавање и отклањање последица изазваних поплавама**

Под овим мерама подразумевају се радње на санацији, реконструкцији и поновној изградњи објеката оштећених елементарном непогодом.

### **5. АТМОСФЕРСКЕ НЕПОГОДЕ**

Најчешће атмосферске непогоде које се јављају на територији општине Горњи Милановац су: провала облака, олујни ветар и град.

Провала облака најчешће се јавља у пролећним и летњим месецима. Карактерише је велика количина падавина – пљускови, у кратком временском периоду. Штете су вишеструке: младе биљке често буду уништене а велику количину воде земљиште не може брзо да прихвати, па долази до стварања бујичних потока и њиховог изливања, где наноси највише штете пољопривредном земљишту, економским двориштима и сеоским стамбеним објектима.

Услед разлике у температури, често се пред провалу облака јавља снажан ветар, који врло често траје и док трају падавине. Он наноси велике штете, у комбинацији са кишом или градом, пољопривредним културама, али и објектима где наноси штете на крововима, стакленим деловима објеката, кида електро и телефонске инсталације итд.

Последњих 4 - 5 година, град и олуја су врло честе појаве како на територији општине Горњи Милановац, тако и на територији целе Републике, у периоду од маја до септембра месеца. Наноси велике штете, посебно на пољопривредним културама које су у фази зрења, или развоја у том добу: пшеница пред жетву, кукуруз, кукуруз и већина повртарских култура, на воћу итд.

### **6. МОГУЋНОСТИ ЗА ЗАШТИТУ ОД ЕЛЕМЕНТАРНИХ НЕПОГОДА**

Врло важна мера заштите од елементарних непогода је систематско праћење наиласка непогоде и благовремено упозоравање становништва о појави потенцијалној опасности.

Зато на територији општине Горњи Милановац постоји 25 противградних станица, које покривају целу територију општине. Њиховим радом руководе стрелци који примају директна упутства радио станицама од Регионалног противградног центра "Букуља" који је сада припојен Министарству унутрашњих послова Сектору за ванредне ситуације. Благовременим деловањем противградним ракетама знатно се ублажавају штете од могућег града. До сада је сарадња са Регионалним центром "Букуља" ефикасно функционисала.

Предвиђена је набавка противградних ракета у оквиру Аграрног буџета општине Горњи Милановац, такође из истог буџета предвиђено је и додатно финансирање стрелаца на противградним станицама.

*а) Упозоравање*

За локални центар за пријем упозорења одређује се канцеларија Штаба за ванредне ситуације општине Горњи Милановац са бројем телефона 720-280. У случају немогућности коришћења телефона, комуникација се успоставља преко система општинских веза 515-00-50.

Председници месних заједница и повереници цивилне заштите задужени су да благовремено обавесте локални центар за пријем упозорења о порасту водостоја водотока на својим теренима. На основу добијених информација са терена, Командант Штаба за ванредне ситуације врши њихову проверу код следећих извора: ЈВП "Србијаводе", ВПЦ "Морава" РЈ Чачак, на телефон помоћника руководица одбране од поплава 322-293, факс 322-293.

При прогнозама РХМЗ о изузетно великим количинама падавина командант Штаба телефоном налаже активирање осматрача водостаја на брани "Бањани" у Горњим Бањанима и одређује учесталост осматрања.

За осматраче се одређују председници месних заједница, повереници цивилне заштите, руководиоци заштите од поплава на задатим деоницама који визуелно осматрају водостај и стање на терену и достављају повратну информацију. У случају да се од ВПЦ "Морава" и РЈ "Западна Морава" добију информације да се очекује поплавни талас већег обима, активира се Штаб одбране од поплава за рад током 24 часа. По успостављању рада штаба за одбрану од поплаве обавезе осматрача су да на свака два сата јављају о стању на терену. Са осматрањем се престаје након налога Општинског штаба за ванредне ситуације.

*б) Информисање*

На основу донетих одлука Општинског штаба за ванредне ситуације, лице задужено за прослеђивању информација, а у периоду пре, за време и одмах након поплава прима и прослеђује информације које укључују:

- претходно опажање, упозорење и поруку о евакуацији,
- податке о томе које ће акције бити предузете о локацијама, о локацијама које су безбедне о просторима које треба избећи, о локацији прихватних центара и податке о начинама како добити ургентну помоћ. Податке о акцијама које су предузете или ће бити предузете у вези са одбраном од поплава,
- позиве за радну снагу, опрему, или другу врсту потребне помоћи за евакуацију, смањење штете или о активностима на уклањању последица од поплава.

Лице задужено за информисање јавности у сарадњи са Штабом за ванредне ситуације вршиће пријем, обраду и дистрибуцију добијених информација које треба пласирати, а с обзиром на:

- а) форму и садржину појединог типа информације,
- б) процедуру како и коме се упућује упозорење,
- в) избор и веродостојност поруке, повезаност комуникацијске опреме.

*б) Евакуација и спасавање*

У зависности од локације и обима поплавног таласа, Штаб за одбрану од поплава ће благовремено урадити следеће:

- а) угрожено становништво благовремено обавестити о потреби евакуације, о томе где је сигурно и крајње одредиште, којим путевима се иде и које је расположиво време за евакуацију,
- б) обезбеди транспорт и евакуацију домаћинстава са угроженог подручја за које се процени да је неопходна евакуација,
- в) обезбедити са Домом здравља особље и опрему за помоћ онима којима је таква помоћ посебно потребна (стара и болесна лица, инвалиди и сл.)
- г) успоставити са Полицијском станицом Г.Милановац, контролу саобраћаја и идентификовати путеве и возила за евакуацију,
- д) успоставити надзор на спровођењу евакуације, како би се обезбедила сигурност у реализацији акције.

На основу досадашњих искустава, смештај евакуисаног становништва се организује код пријатеља и рођака. У случају да нема довољно места, задужује се савет месне заједнице са територије која је поплављена, да обезбеди простор за смештај угрожених лица.

*г) Отклањање штете*

За ревитализацију и реконструкцију објеката (путева, пропуста, мостова, електричне и ПТТ инсталације итд.) биће ангажовани надлежни субјекти Електродистрибуција, Јавно предузеће предузеће за изградњу, Јавно предузеће за путеве, ЈКП "Г.Милановац" и др. Санирање и поправка оштећених објеката вршиће се према плановима које донесе поменута преузећа, Општинско веће општине Горњи Милановац и Општински штаб за ванредне ситуације.

**7. АНГАЖОВАЊЕ РАДНЕ СНАГЕ, МЕХАНИЗАЦИЈЕ, ОПРЕМЕ И МАТЕРИЈАЛА**

Ангажовање радне снаге, механизације, опреме и материјала врши се за основу Закона о ванредним ситуацијама, одлука Скупштине општине и наредби Општинског штаба за ванредне ситуације.

## 8. ФИНАНСИРАЊЕ

Финансиска средства за покривање трошкова за време ванредне ситуације, обезбеђују општине из својих средстава као и од средстава Републике Србије намењених отклањању штета од елементарних непогода.

## 9. ИНСТИТУЦИОНАЛНО ОРГАНИЗОВАЊЕ ОДБРАНЕ ОД ПОПЛАВА

На основу Оперативног плана за одбрану од поплава за воде I реда ("Сл.гласник РС"бр. 7/12) за Водно подручје Морава, Сектор М.13. ЧАЧАК – ПОЖЕГА – УЖИЦЕ, помоћник руководиоца за сектор М.13.(без М.13.11.) је Јованка Ћирковић, моб. 064/840-41-11,

E-mail: [jovanka.cirkovic@srbijavode.rs](mailto:jovanka.cirkovic@srbijavode.rs)

Сектор М.13.1, **М.13.3**  
(Деспотовица код Горњег  
Милановца) М.13.6.  
М.13.8, М.13.9.

ВДОО „МОРАВА”, Чачак тел. 032/322-293, факс 032/322-293  
E-mail: [vadmogava@eunet.rs](mailto:vadmogava@eunet.rs)  
Директор: Раде Радовановић, моб. 063/654-064  
Људмила Пирковић, тел. 032/322-293  
Миладин Дамљановић, моб. 064/294-68-47

Институционално организовање одбране од поплава<sup>1</sup> у општини Горњи Милановац обавља Општински штаб за ванредне ситуације, Стручно оперативни тим Општинског штаба за ванредне ситуације за заштиту и спасавање од поплава и несрећа на води и под водом, руководиоци заштите од поплава на водама II реда, физичка и правна лица чија је имовина непосредно угрожена поплавама.

## 1. Чланови општинског штаба за ванредне ситуације Горњи Милановац

РБ	Име и презиме	Дужност	Назив радног место	Адреса сл.	Тел сл.	Тел пр.
1	Милисав Мирковић	командант	председник Општине Г.Милановац	Таковска 2	720-280	710-244 725-096 060 33 777 18
2	Мирослав Миловановић	заменик команданта	заменик председника Општине Г.Милановац	Таковска 2	720-281	711-730 060 33 777 56
3	Миливоје Николић	начелник	представник подручне организационе јединице надлежне службе	Таковска 2	717-900	715-266 063 80-80-040 060 33 777 20
4	Јадранка Достанић	члан	председник Скупштине општине Горњи Милановац	Таковска 2	710-991	713-598 064 64 14 901
5	Горица Петровић	члан	начелник Општинске управе	Таковска 2	713-528	060 337-77-13
6	П.пук. Недељко Планојевић	члан	командант Гарнизона	Кнеза Александра 59	712-190	
7	Радојко Јоксић	члан	командир ПВСЈ	Милоша Великог 2	711-503	727-567 064 892-42-09 063 707-06-16
8	Трифун Пауновић	члан	начелник Одељења за послове МЗ,ДО и УГ	Н.Х.Тихомира Матијевића 4	717-454	726-470 063 486-481
9	Рајко Нешковић	члан	директор ЈКП "Г. Милановац"	Војводе Мишића 23	716-901	700-439 063 602 913
10	Божидар Вучетић	члан	директор ЈП за Изградњу општине Горњи Милановац	Н.Х.Тихомира Матијевића 4	716-858 713-545	060 710-92-04
11	Јовица Царевић	члан	директор ЈП за Путеве	Цара Душана 2	713-555	726-049 064 354-91-09
12	Милорад Солујић	члан	начелник Одељења за инспекцијске послове	Н.Х.Тихомира Матијевића 4	713-643	731-138 066 889-00-01
13	Томислав Марковић	члан	секретар Црвеног крста	Карађорђева 21	717-138 711-267	710-949 063 635-949 064 886 33 41
14	Исаило	члан	секретар Општинског	Таковска 2	718-112	716-601

<sup>1</sup> Општи плана за одбрану од поплава за период од 2012.-2018

	Тодоровић		већа			063 486-473
15	Драган Љубичић	члан	начелник Одељења за општу управу	Таковска 2	515-00-45	715-234 063 486-479
16	Милосава Јоксић	члан	радник Општинске управе	Таковска 2	515-00-57	5-725-777 064 405-13-64
17	Душан Марковић	члан	командир Полицијске станице Г.Милановац	К.Александра 27	714-220	372-075 064 89-25-828
18	Др.Драгица Топаловић	члан	директор Дома здравља Горњи Милановац	Н.Х.Тихомира Матијевића 1	710-279	064 870-28-54
19	Жељко Живчевић	члан	руководилац "Електродистрибуције" Г.Милановац	Радована Грковића бб	717-710	
20	Андрија Кубат	члан	руководилац а.д. "Телеком Србија" Г.Милановац	Хероја Дражевића 1	720-000	720-555 064 65-31-543
21	Драган Недељковић	члан	Шеф кабинета председника општине	Таковска 2	713-474	713-660 060 33-777-47

2. Чланови стручно-оперативног тима Општинског штаба за ванредне ситуације за заштиту и спасавање од поплава и несрећа на води и под водом

Рајко Нешковић	директор ЈКП "Г.Милановац"	руководилац тима	ЈКП "Г.Милановац"	716-910 700-439	063/602-913 064/847-86-03
Томислав Нешовић	зам.директора ЈКП "Г.Милановац"	заменик руководиоца тима	ЈКП "Г.Милановац"	716-910	064/847-86-01
Милован Николић	управник флотације на Руднику	члан тима	Ад Рудник и флотација „Рудник“	5-741-	064/64-11-398
Радоје Игњатовић	радник	члан тима	ЈКП "Горњи Милановац"		064/384-68-11
Председник Савета МЗ са угроженог подручја		члан тима			

3. Руководиоци заштите од поплава на водама II реда у општини Горњи Милановац

Река	Руководилац заштите од поплава	Презиме и име	Адреса	Тел. фиксни	Тел. мобилни
Каменица уливни ток реке Тиње, Перилишта, Бабовића потока, Ловнице	Повереник ЦЗ	Бабић Драгић	Дружетићи	841-372	064 32-44-827
	Заменик повереника ЦЗ	Рајчевић Мирослав	Дружетићи		
Чемерница уливни ток Буковаче, Граба, Шибана	Повереник ЦЗ	Веселиновић Драган	Коштунићи		060 08-44-015
	Заменик повереника ЦЗ	Јаковљевић Радован	Коштунићи		
Чемерница уливни ток Смордуше и Плана	Повереник ЦЗ	Веселиновић Радовин	Прањани		065 87-71-777
	Заменик повереника ЦЗ	Станојевић Александар	Прањани		
Велика Дичина Мала Дичина са притокама	Повереник ЦЗ	Васовић Зоран	Горњи Бањани	844-644	063 504-604
	Заменик повереника ЦЗ	Марковић Драган	Горњи Бањани		
Озремица и Бруснице са притокама	Повереник ЦЗ	Јововић Милан	Доњи Бранетићи		063 640-125
	Повереник ЦЗ	Марковић Милутин	Озрем	5570-698	061 149-90-83
Озремица уливни ток у Дичину	Повереник ЦЗ	Тадић Радомир	Бершићи		064 317-22-34 064 557-07-12

Лесковица, Љевајица, Клатичевачка река	Повереник ЦЗ	Смиљанић Небојша	Таково	736-351	064 805-26-81
Дреновица са притокама	Повереник ЦЗ	Николић Милиша	Дренова	742-306	069 710-514
Пауновачки, Смрдан Тршћански поток	Повереник ЦЗ	Марковић Милић	Семедраж	5738-378	066 017-780
Лазањац, Сурдуп и друге притоке Дичине	Повереник ЦЗ	Кићановић Горан	Брђани	738-920	065 859-05-20
Велика Дичина Мала Дичина са притокама	Повереник ЦЗ	Васовић Зоран	Горњи Бањани	844-644	063 504-604
	Заменик повереника ЦЗ	Марковић Драган	Горњи Бањани		
Озремица и Брусница са притокама	Повереник ЦЗ	Јововић Милан	Доњи Бранетићи		063 640-125
Притоке Груже на деоници Горња Врбава	Повереник ЦЗ	Нешовић Драгиша	Горња Врбава	726-025	065 655-03-23
Притоке Груже на деоници Доња Врбава	Повереник ЦЗ	Радовановић Зоран	Доња Врбава	735-423	063 631-800
Притоке Груже на деоници Доња Црнућа	Повереник ЦЗ	Пантелић Живота	Доња Црнућа	733-276	064 91-77-077
Манастирска река са притокама у Враћевшници	Повереник ЦЗ	Нешовић Светозар	Враћевшница	733-435	060 03-88-731
Јасеница са притокама	Повереник ЦЗ	Стојковић Вучко	Рудник	741-037	060 074-10-37
Качер са притокама	Повереник ЦЗ	Камалевић Драган	Драгољ	034 743-520	064 45-59-082
Притоке Драгобиља на подручју Шилопаја, Перове Давидовице и Криве Реке	Повереник ЦЗ	Ковачевић Милош	Шилопај	701-080 753-197	060 707-90-80
Водотоци на територији Заграђе и Рељинци	Повереник ЦЗ	Тришић Милета	Заграђе	749-320 727-222	064 94-00-650
Притоке Драгобиља у Угриновцима	Повереник ЦЗ	Ђорђевић Радивоје	Угриновци	5749-028	066 92-47-607
Притоке Драгобиљице на подручју Ручића	Повереник ЦЗ	Јовановић Љубомир	Ручићи		062 319-192
Притоке Драгобиљице на подручју Бољковаца	Повереник ЦЗ	Стојић Предраг	Бољковци	570-113	060 388-14-40
Мајданска река са притокама	Повереник ЦЗ	Добричић Драган	Мајдан	737-203	064 184-78-03
Притоке Деспотовице Илића, Лазића Тодоовића поток	Повереник ЦЗ	Видојевић Предраг	Сврачковци	726-462	064 666-34-43
Глоговац са притокама	Повереник ЦЗ	Којовић Јован	Рада Кончара 44	725-655 701-090	064-857-16-22
Јакљево и Бацковац са притокама	Повереник ЦЗ	Лукић Миодраг	Саве Ковачевића 46	714-626	
Ивички поток	Повереник ЦЗ	Николић Павле	Ломина 60	710-730	
Глибски поток	Повереник ЦЗ	Сарић Радомир	В.Перовића Труше 10	713-040	
Луњевацка река	Повереник ЦЗ	Ђуровић Слободан	Н.Луњевице 3Ф	713-887	064 131 96 78

Оперативни план за одбрану од поплава општине Горњи Милановац за 2014. годину, ступа на снагу даном доношења.

Број: 2-06-25/2014

СКУПШТИНА ОПШТИНЕ ГОРЊИ МИЛАНОВАЦ

ПРЕДСЕДНИК  
СКУПШТИНЕ ОПШТИНЕ  
Јадранка Достанић, с.р.

468.

На основу члана 45. и 52. Закона о водама („Сл.гласник РС“, број 30/10),члана 84.став 3. Закона о ванредним ситуацијама ("Сл.гласник РС", бр. 111/09, 92/11 и 93/12), члана 32. став 1.тачка 6.Закона о локалној самоуправи ("Сл.гласник РС", бр.129/07),члана 42.став 1. тачка 7. Статута општине Горњи Милановац (Сл.гласник општине Горњи Милановац", бр.16/13-пречишћен текст) и члана 143. Пословника Скупштине општине Горњи Милановац (Сл.гласник општине Горњи Милановац", бр. 17/2013), Скупштина општине Горњи Милановац, на седници одржаној 11. априла 2014. године, донела је

**ГОДИШЊИ ПРОГРАМ МЕРА И РАДОВА НА СМАЊЕЊУ РИЗИКА ОД ПОПЛАВА ЗА ВОДЕ II РЕДА НА ТЕРИТОРИЈИ ОПШТИНЕ ГОРЊИ МИЛАНОВАЦ ЗА 2014.ГОДИНУ**

Рб	Територија МЗ (Насељено место)	Назив водотока II реда (реке, потоци и бујични токови)	Засеоци кроз које протичу	Опис деонице која је изложена плављењу	Број домаћинстава и предузећа угрожених од поплава	Предлог радова на уређењу	Процењена финансијска средства (дин)
1	Гојна Гора	Ловница	Ловничари	4-5км	10	Чишћење корита булдожером 4-6 сати	20.000,00
2	Гојна Гора	Каменица, уливне притоке	Марићи, Јоцовићи, Лазовићи, Кецовићи	њиве и ливаде од 5-10ха	13	Чишћење корита булдожером 8-10 сати	30.000,00
3	Калиманићи	Калудра	Тајсићи, Сретеновићи, Вукашиновићи, Радојичићи	Нема опасности пошто је деоница изворишни део реке		Уређење и чишћење корита од депоније смећа на деоница око моста на путу Г.Милановац-Бољковци, уз ангажовање булдожера 3-4 сата у износу од 20.000,00 дин. и набавка горива за сечење растиња дуж водотока у износу 3.000,00 дин.	23.000,00
4	Велереч	Јакљево	Пауновићи				
5	Враћевшница	Гружа	Центар насеља	Цео потез од пута Р-212 (доња страна) до реке Груже	16	Раскресивање и исправљање тока реке	По одлуци Штаба
6	Враћевшница	Манастирска река	Прњавор, Враћевшница	Цео потез од извора до уливања у Гружу	21	Регулација тока реке кроз насеље, продубљивање и исправљање корита	По одлуци Штаба
7	Враћевшница	Косовињак поток	Центар насеља	Цео потез од пута Р-212 (доња страна) до реке Груже	16	<b>Проширење моста на регионалном путу Р-212 (уско грло)</b>	По одлуци Штаба
8	Враћевшница	Прњаворски поток	Део Прњавора, Средојевићи	Деоница где се улива у Манастирску реку	5	Чишћење и уређење корита потока	По одлуци Штаба
9	Шилопај	Шилопајска река		Не угрожава већи део године нема воде		—	
10	Крива Река	Крива Река	Кроз већи део села	Не угрожава		—	

11	Давидовица	Давидовачка и Грачица	Кроз цело село Давидовица	Целокупно обрадиво земљиште и седам домаћинства уз саму обалу	7	Чишћење и исправљање речног тока	По одлуци Штаба
12	Церова	Мутањска река	Кроз већи део села	Средњи водоток до уливања у Драгобиљ		Чишћење речног тока	30.000,00
13	Семедраж	Деспотовица-I реда	Од колектора до уласка у клисуру	Обрушава се брдо у реку	8	Чишћење корита реке машински	По одлуци Штаба
14	Семедраж	Дичина-I реда	Сеоско поље	Олитко корито реке запуњено наносом-угрожено пољопривредни о земљиште	-	Исправљање тока реке или продубљивање корита машински	По одлуци Штаба
15	Семедраж	Пауновачки поток	Сретенковићи	Семедрашко поље, пољопривредно земљиште		Једну деоницу корита где су мостови Коридори су подзидали а осталих 200 метара до улива у Дичину потребно је 5 сати рада "Скип-а" и чишћење растиња	25.000,00
16	Семедраж	Смрдан (Глоговац)	Семедрашко поље	Семедрашко поље, пољопривредно земљиште		Једну деоницу корита где су мостови Коридори су подзидали а деоницу до улива у Дичину потребно је 5 сати рада "Скип-а" и чишћење растиња	25.000,00
17	Семедраж	Тршћански поток	Уливни ток до Дичине	Семедрашко поље, пољопривредно земљиште		Једну деоницу корита где су мостови Коридори су подзидали а за деоницу од моста до улива у Дичину потребно је 5 сати рада "Скип-а" и чишћење растиња	25.000,00
18	Лозањ	Дичина-I реда	Од Нешковића до Божовића	Одрон обала велике кривине и сужење корита	10	Очистити корито реке од наноса материјала и исправити водоток	По одлуци Штаба
19	Лозањ	Нешковића поток	Од Нешковића кућа до Дичине	Пољопривредно о земљиште	6	Продубити-очистити корито реке од наноса материјала	30.000,00
20	Лозањ	Мартиновића поток	Од Мартиновића кућа до Дичине	Пољопривредно о земљиште - оранице и малињаци	6	Продубити-очистити корито реке од наноса материјала	30.000,00
21	Сврачковци	Тодоровића поток (Чукарски поток)	Засеок Илићи	Домаћинство	1	Санација прелаза преко реке	50.000,00
22	Таково	Дичина-I реда	Лочевци и Таково	Лочевачка раван и испод Комплекса у Такову, домаћинства и имања у дужини око 3км.	10	Чишћење корита реке машински	По одлуци Штаба
23	Таково	Љесковица	Синошевићи и Таково	Од фабрике Водке до улива у Дичину домаћинства и имања у дужини око 1км.	3	У приоритету, чишћење корита од моста до "Водке"	30.000,00
24	Таково	Љевајица	Љеваја	Од Љевајског гробља до Василијевић пута око 800м. Пољопривредно земљиште	-	Рад СКИП-а 5-6 сати на чишћењу корита	25.000,00

25	Таково	Клатичевачка река (Срчаничка)	Таково	Од Школе у Такову до улива у Љесковицу, домаћинства и пољопривредни о земљиште	5	Рад СКИП-а 5 сати на чишћењу корита	20.000,00
26	Горњи Милановац	Деспотовица-I реда	Котлином поред обилазнице			У току је израда пројекта санације уређеног корита	16.380.000,00
27	Горњи Милановац	Деспотовица-I реда	Котлином поред обилазнице	Низводно од уређеног тока, угрожава Систем за пречишћавање отпадних вода		Нема пројекат	1.000.000,00
28	Горњи Милановац	Речица	Од Бољковачког насеља, поред Старе чаршије до Млаковца код Техноса	у зони око Технос-а и предузеће Технос	1	Чишћење корита	200.000,00
29	Горњи Милановац	Вујића поток	Са западне падине Вујића брда поред "кружног тока" до Градитељевог моста	У зони кружног тока угрожава предузеће Металац-бојлери	1	Чишћење сливника	10.000,00
30	Горњи Милановац	Раловића поток	Од врха улице Драгана Јевтића па између ул.Свете Поповића и Бранка Радичевића до улива у Глибића поток код капије за улаз у болницу	На деоници која протиче испод улице Војводе Милана	неколико	Чишћење зацељеног дела	100.000,00
31	Горњи Милановац	Станојчића поток	Од насеља испод Снаге поред 3.ОШ и Техничке школе до улива у Глибића поток код обданишта	Нема опасности поток је уцељен у целој својој дужини		Текуће одржавање -поток је уцељен у целој својој дужини	100.000,00
32	Горњи Милановац	Глибића поток	Између улица Милоша Великог и Вука Караџића	Нема опасности поток је уцељен у већој дужини тока		Текуће одржавање -поток је уцељен у већој дужини тока	50.000,00
33	Горњи Милановац	Поток Чекеревац	Са јужне падине брда Чекеревци (јужно од 3.ОШ до ул.Бошка Бухе) где се улива у уцељени Станојчића поток	Испод Чекеревачке чесме-површина улице		Редовно чишћење растиња	50.000,00
34	Горњи Милановац	Ивички поток	Од насеља Ивице на исток поред 2.ОШ и Нац.службе за запошљавање испод ул.Кнеза Александра до улива у Деспотовицу код Спортско рекреативног центра	Земљиште око стамбених зграда на Ивицама где је неуређени део водотока		Редовно чишћење растиња у зони неуређеног тока и чишћење корита уређеног тока.	500.000,00
35	Горњи Милановац	Милетића поток	Из Милетића имања у правцу истока до Плавог моста па у Деспотовицу	Узводно од зацељеног дела	Неколико домаћинстава	Зацељење потока, <b>постоји пројекат</b>	20.000.000,00
36	Горњи Милановац	Бацковац	Од насеља Бацковац у правцу истока до улива у Јакљево	<b>Целим својим током а нарочито на уливу у Јакљево</b>	20	Уређење корита	20.000.000,00
37	Горњи Милановац	Јакљево	Од насеља Велереч поред Универзала у јужном правцу кроз Бацковац	Дуж тока кроз градско насеље	50-100	Уређење корита	40.000.000,00
38	Горњи Милановац	Широко поље	Од Широког поља кроз дворштите Компаније Металац	Нема		Уређење корита	500.000,00



39	Горњи Милановац	Глоговац	Од "Рањца" у Невадама у правцу запада до млекаре "Имлек"	У целој дужини тока кроз насеље Неваде паралелно са путем Крагијевац-Милановац	50-100	Уређење корита	10.000.000,00
40	Горњи Милановац	Ждробански поток	Низ Ждробан, поред Мериђијана	Узводно изнад "Мериђијана"	Неколико домаћинстава и "Мериђијан"	Уређење корита	500.000,00
41	Горњи Милановац	"Суви поток" поред Норвешке куће	Између "Лазовог шевара" и ул.Петра Кочића	Поред улице Петра Кочића	Неколико	Уређење корита	300.000,00
42	Горњи Милановац	Ражаник	Од улице Браће Карамарковић	Од улице Браће Карамарковић до улива у Деспотовицу	Неколико	Уређење корита	5.000.000,00
43	Горњи Милановац	Луњевачка река	Из села Луњевица поред дисканта "Петковић"	Источна страна Обилазнице	Неколико	Текуће чишћење - одржавање	2.000.000,00

Број:2-06-25/2014

СКУПШТИНА ОПШТИНЕ ГОРЊИ МИЛАНОВАЦ

ПРЕДСЕДНИК  
СКУПШТИНЕ ОПШТИНЕ  
Јадранка Достанић, с.р.

## САДРЖАЈ

### АКТА СКУПШТИНЕ ОПШТИНЕ

465. Закључак о усвајању Локалног акционог плана за младе општине Горњи Милановац.....	страна 1.
Локални акциони план за младе општине Горњи Милановац.....	страна 1.
466. Годишњи програм заштите, уређења и коришћења пољопривредног земљишта на територији општине Горњи Милановац за 2014. годину.....	страна 24.
Закључак бр. 2-06-25/2014 од 11. априла 2014. године.....	страна 103.
467. Оперативни план за одбрану од поплава за воде II реда на територији општине Г.Милановац....	страна 103.
468. Годишњи програм мера и радова на смањењу ризика од поплава за воде II реда на територији општине Г.Милановац.....	страна 134.

**ИЗДАВАЧ: Општинска управа општине Горњи Милановац,**

Администрација: Одељење за скупштинске послове општинске управе општине Горњи Милановац, одговорни уредник Горица Петровић, начелник Општинске управе општине Г.Милановац.

Жиро рачун за претплату: Приходи општинских органа управе Горњи Милановац број 840-742351843-94

Службени гласник општине Горњи Милановац уписан је у Регистар јавних гласила

Решењем Министарства правде и локалне самоуправе број 651-01-255/2001-09